

OBLAST JIH

číslo bloku	vozovky	chodníky	plochy zeleně	ulice
J 01.	39027	17495	65475	Okrajová, Družstevní, Demlova, Vltavínská, prostranství před ZŠ Václavské nám. + přilehlé chodníky Znojemská
J 02.	15243	10537	3900	Kubišova, Čeloudova, Hartmannova
J 03.	21402	12257	6786	Kosmákova, Březinova, Sedláková, Mrštíková, Janáčkovo stromořadí, Průmyslová + přilehlé chodníky Znojemská, Hrotovická, Sportovní
J 04.	16970	8514	9620	Úvoz, Nerudova, Riegrova, Hálkova, Hrotovická (stará), Purkyňovo nám. + přilehlé chodníky Znojemská, Hrotovická, Purkyňovo n./Bráfova
J 05.	16038	8644	13509	Švabinského, Kubešova, Nikodémova, Zahradníčkova, Václavské nám. mimo úseku před ZŠ, Arbesova, Karoliny Světlé + přilehlý chodník Znojemská
J 06.	16331	8870	11097	Štefánikova, Sv. Čecha, Hladíkova, Schölnhornova, Bezručova, Čelakovského, Dobrovského + přilehlý chodník Znojemská
J 07.	15055	8532	5361	Ruská, Křížkovského, Jiráskova, Pod Vodojemem, Fügnerova, Máchalova + přilehlý chodník Znojemská
J 08.	14600	5306	5663	Dreuschuchova, Šafaříkova, Sušilova, Zborovská, Gorazdovo nám., Kofránkova
J 09.	8844	5484	8680	Sokolská, Smrtelná, Heliadova, Janouškova, Vaňkovo nám., Dvořeckého, Langfortova, Ztracená, Sirotčí + přilehlé chodníky Znojemská, Nádražní, Litoltova
J 10.	18870	14380	3364	Jungmannova, Husova, Kateřiny z Valdštejna, Oldřichova, Kostnická, Otmarova, Eliščina, Chlumeckého, Chmelova, Střelkova, Sadová, Nádražní (včetně terminálu a parkovišť)
J 11.	10792	4756	30520	Zahraničního odboje
J 12.	11407	7059	18743	Okružní (včetně točny MAD Koželužská) + přilehlé chodníky Koželužská

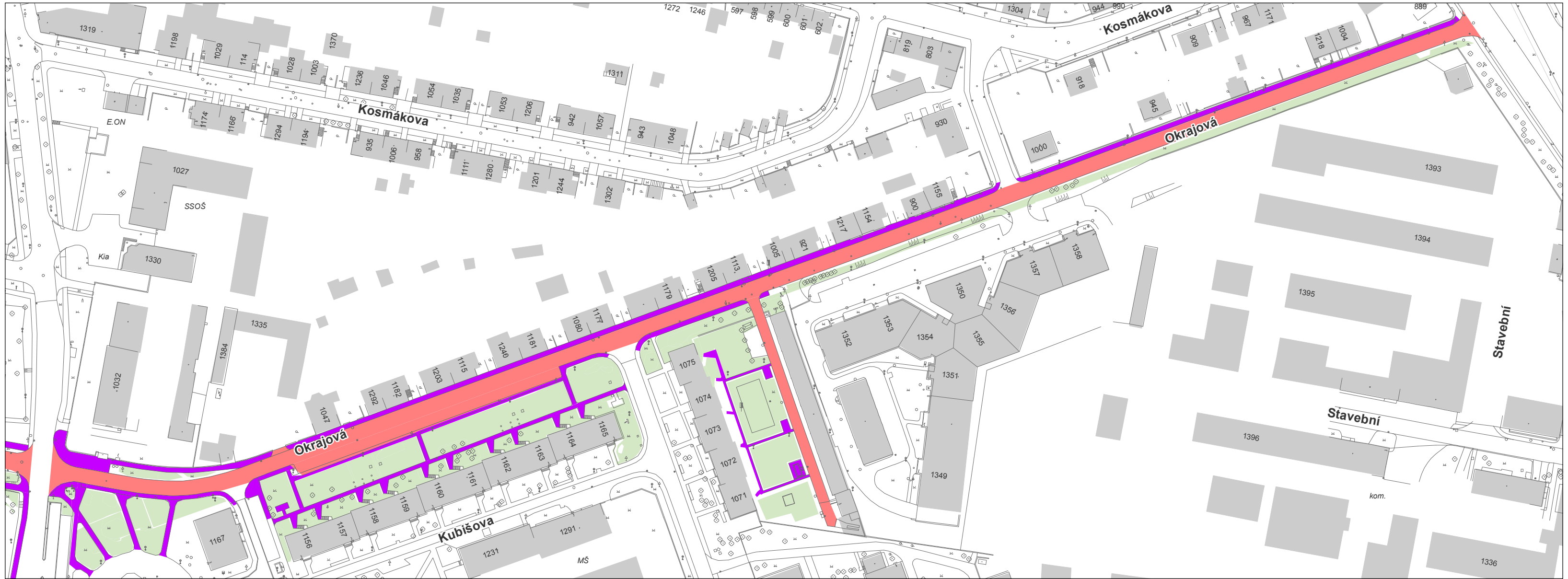
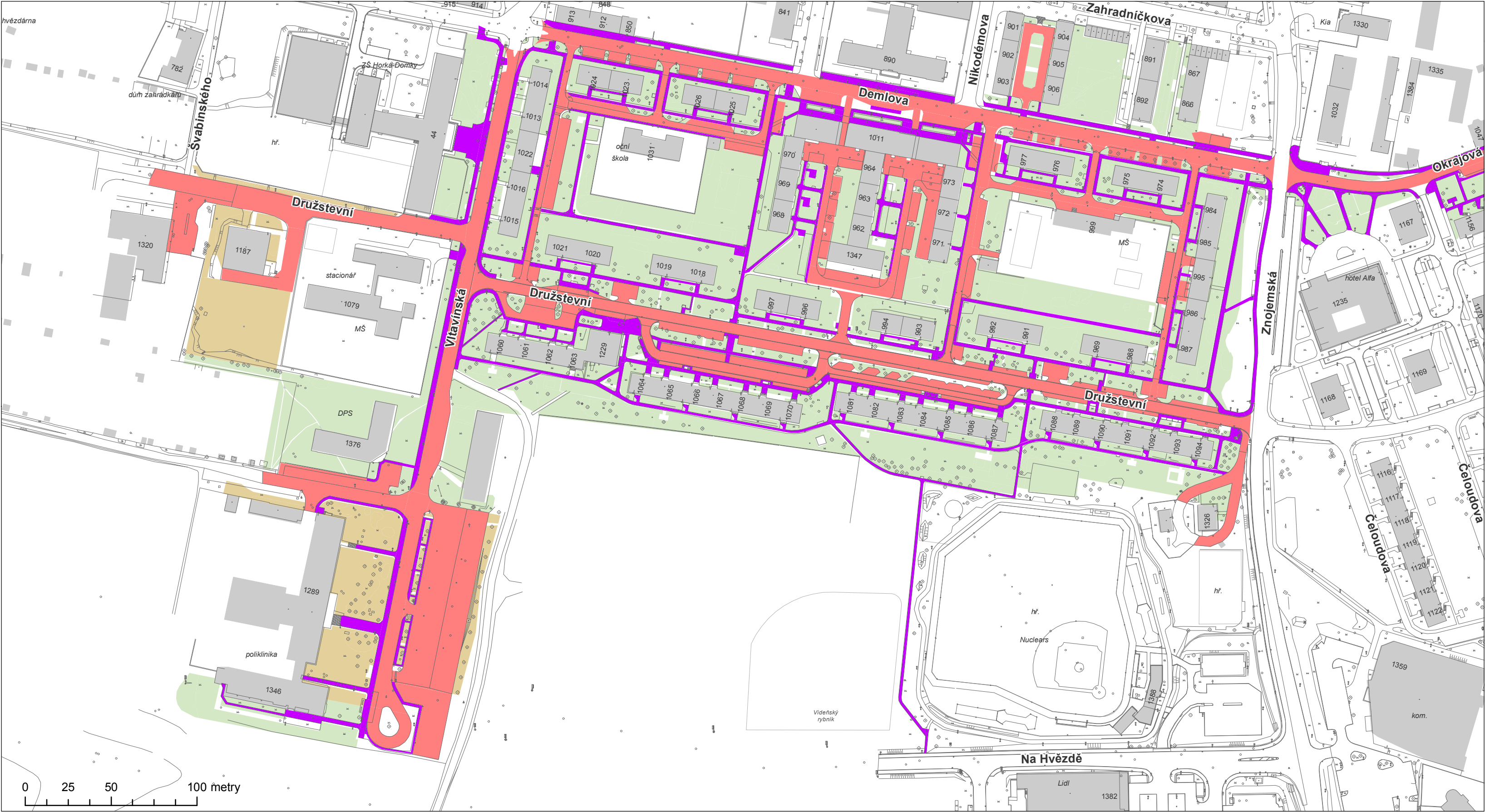
J 13.	14540	3094	17881	Fibichova, Vrchlického, Erbenova, Hájenky, Říповská, Seifertova + přilehlé chodníky Koželužská
J 14.	6580	1205	3883	Horova, Chelčického, Alšova, Křižíkova, Kollárova, Zámeček + přilehlé chodníky Pražská
J 15.	16201	9618	48780	Revoluční, Spojenců, Bartušková, U Větrníku + přilehlý chodník Pražská
J 16.	10102	8095	16808	Dělnické nám., Na Špitálce, Dvorského, Mánesova, Vančurova, Lidická + přilehlé chodníky Pražská
J 17.	14115	8337	2525	Tomáše Bati, Budischowského + přilehlé chodníky Koželužská
J 18.	11697	3387	9848	Zavřelova, Holasova, Hlavinkova, Na Potoce, Mlýnská, Pod Strážnou horou, Dr.Ant.Hobzy č.p. 125,324,323,284, parkoviště Komenského nám. + přilehlé chodníky Pražská, Ant. Hobzy, Sucheniova
J 19.	10436	6011	6990	U Kříže, Sucheniova, Krajíčková, Na Strži, Nad Lešem, Esperantistů, Doleželova, Rypáčkova, Kanciborek, Bohunčina, Bisattova, Klimentova, Hadlíz + přilehlé chodníky Pražská, Sucheniova
J 20.	11124	3224	2590	V. Nezvala (včetně parkovišť u AN směr Polanka), Polanka (vč. parkovišť)
J 21.	5613	1644	1700	parkoviště: Kateřiny z Valdštejna (pod ZS), Sirotčí (spojka ke gymnáziu), Na Hvězdě (vč. přilehlých chodníků), Znojemská u Alfy
J 22.	9404	2438	5213	průmyslová zóna Hrotovická a přilehlé chodníky
SUMA	314 391	158 887	298 936	
	vozovky	chodníky	plochy zeleně	

údržbová plocha pro jednorázový sběr psích exkrementů a
drobného odpadu (součet ploch chodníků a ploch zeleně):

457.823 m²

plošné výměry jsou udány v metrech čtverečních (m²)

Vyhotovil: odd. komunálních služeb MěÚ Třebíč, II/2017



BLOKOVÉ ČIŠTĚNÍ - obvod JIH č. 1

ULICE:
Demlova
Družstevní
Okrajová
Václavské nám. před školou
Vltavinská

+ vybrané chodníky:
Znojemská

Vozovky..... 39.027 m2

Chodníky..... 17.495 m2

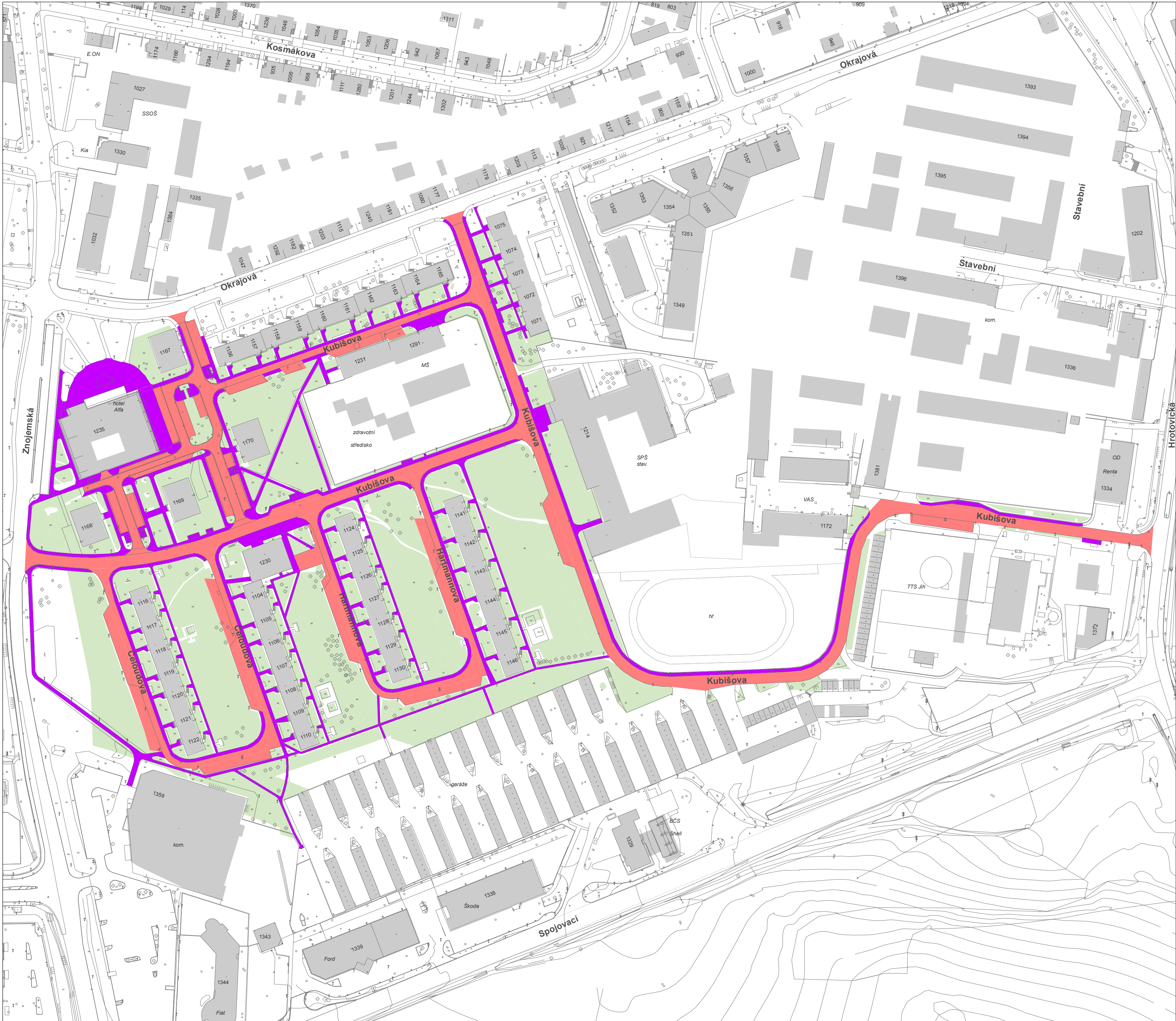
Plochy zeleně 65.475 m2

Legenda

VOZOVKY	CHODNÍKY - PLOCHY	pasport zeleně
číslo bloku v rámci čištění	číslo bloku v rámci čištění	číslo bloku v rámci čištění
J 1	J 1	J 1
		na cizím pozemku (nezap.)

**Příloha č. 3 - mapové podklady
rozsah blokového čištění**

Město Třebíč - odd. komunálních služeb
vyhotoveno : únor 2017



BLOKOVÉ ČIŠTĚNÍ - obvod JIH č. 2

ULICE:
Čeloudova
Hartmannova
Kubišova

+ vybrané chodníky Znojenská

Vozovky.....	15.243 m2
Chodníky.....	10.537 m2
Plochy zeleně	39.000 m2

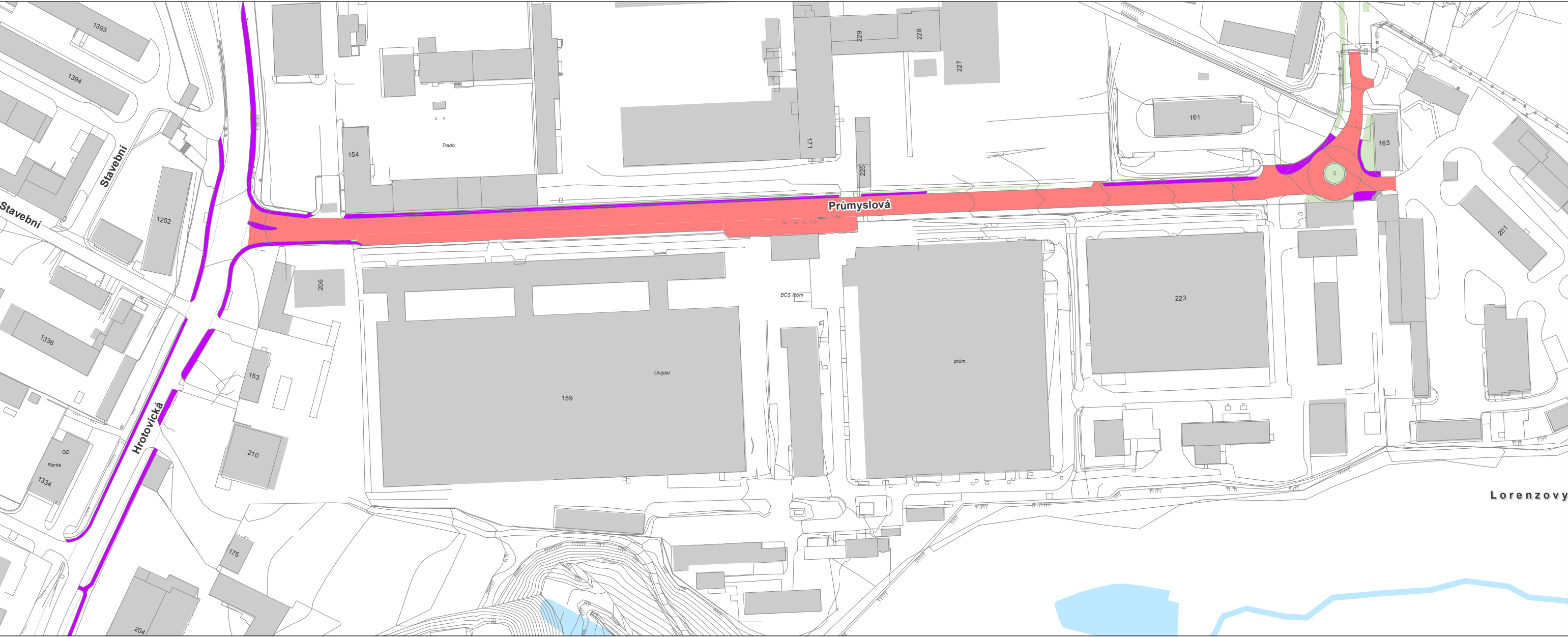
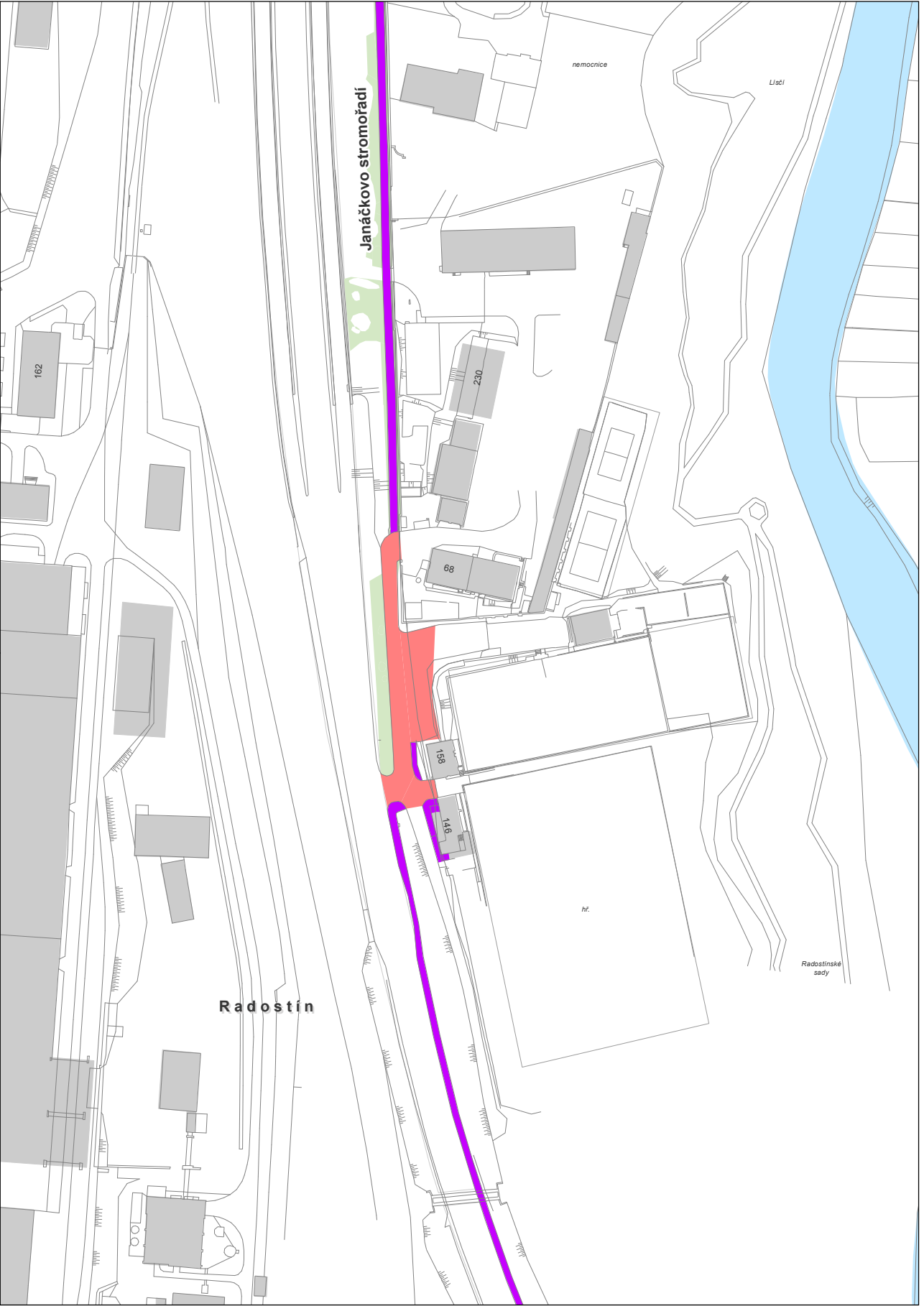
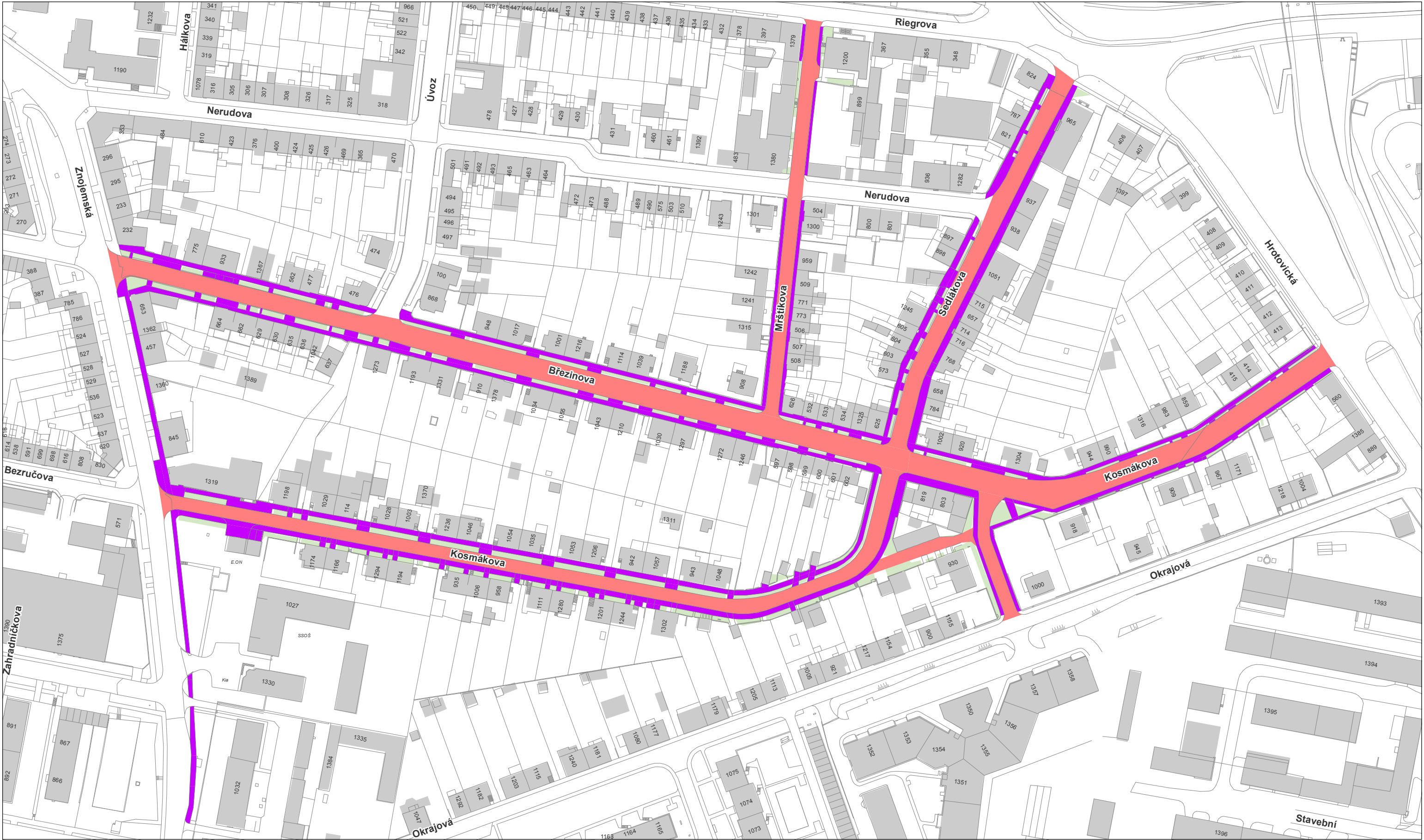
Legenda

- VOZOVKY**
číslo bloku v plánu čištění
J 2
- CHODNÍKY - PLOCHY**
číslo bloku v plánu čištění
J 2
- pasport zeleně**
číslo bloku v plánu čištění
J 2

**Příloha č. 3 - mapové podklady
rozsah blokového čištění**



Město Třebíč - odd. komunálních služeb
vyhotoveno : únor 2017



ULICE:
Březinova
Janáčkovo stromořadí
Kosmákova
Mršíkova
Průmyslová
Sedláčková


+ vybrané chodníky:
Znojemská, Hrotočická, Sportovní

Vozovky..... 21.402 m²
Chodníky..... 12.257 m²
Plochy zeleně 6.786 m²

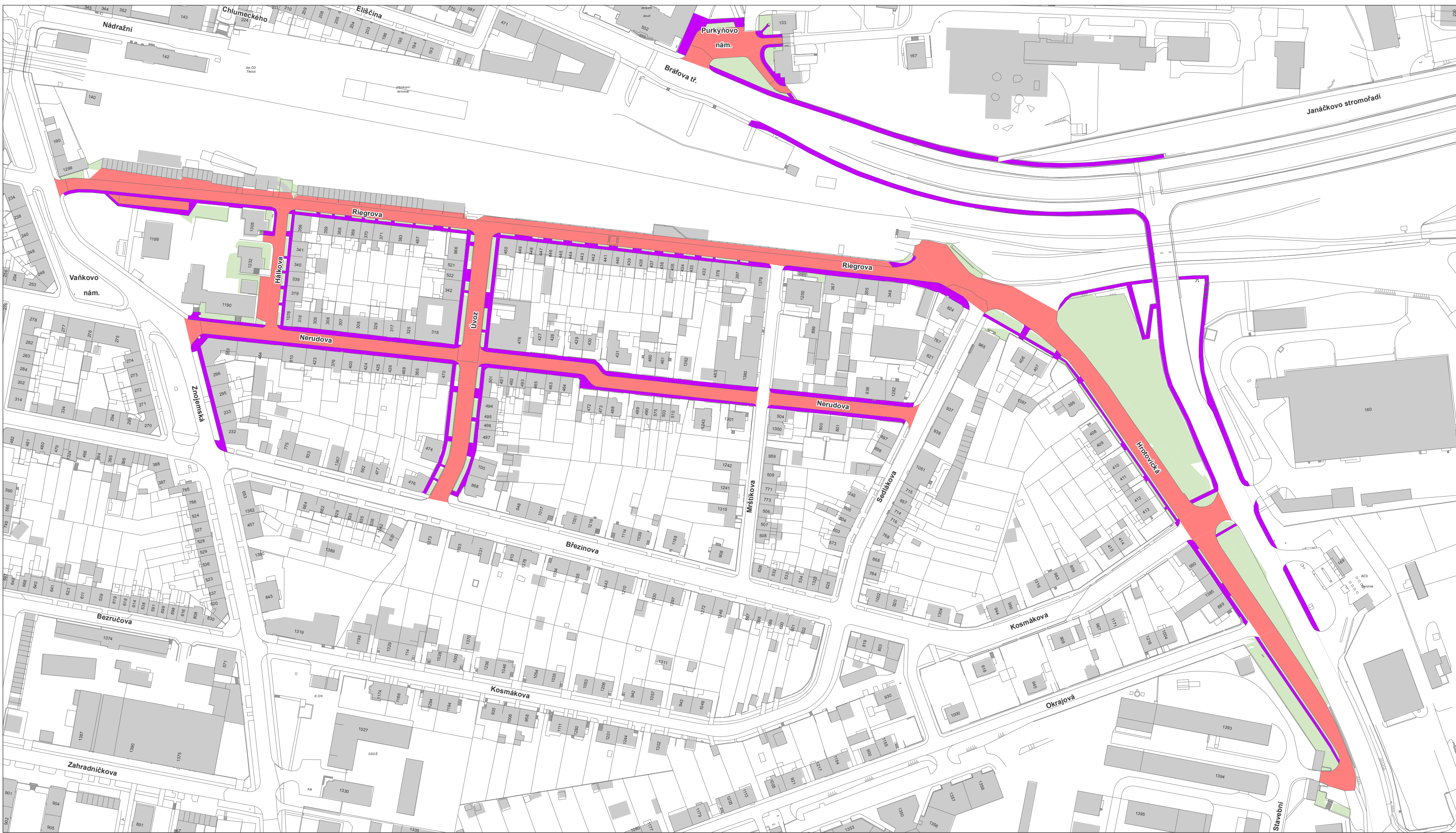
BLOKOVÉ ČIŠTĚNÍ - obvod JIH č. 3

- Legenda**
- VOZOVKY**
číslo bloku v plánu čištění
J 3
- CHODNÍKY - PLOCHY**
číslo bloku v plánu čištění
J 3
- pasport zeleně**
číslo bloku v plánu čištění
J 3

**Příloha č. 3 - mapové podklady
rozsah blokového čištění**



Město Třebíč - odd. komunálních služeb
vyhotoveno : únor 2017



ULICE:
Hálkova
Hrotočská (stará)
Nerudova
Purkyňovo nám.
Riegerova
Úvoz

+ vybrané chodníky
Znojemská, Hrotočská, Purkyňovo nám./Bražova

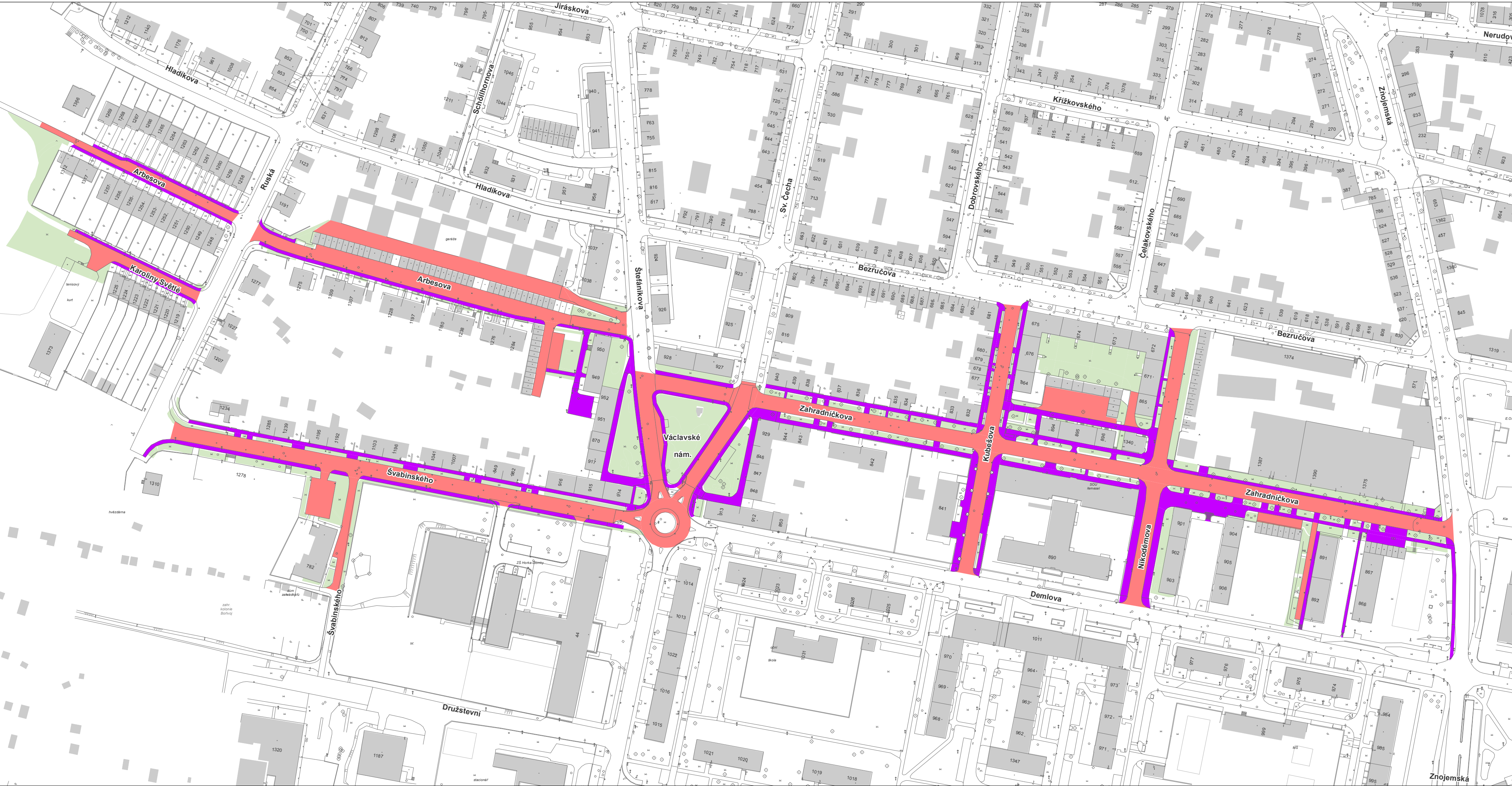
Vozovky..... 16.970 m2
Chodníky..... 8.514 m2
Plochy zeleně 9.620 m2

Legenda
VOZOVKY
číslo bloku v plánu čištění
CHODNÍKY - PLOCHY
číslo bloku v plánu čištění
pasport zeleně
číslo bloku v plánu čištění

BLOKOVÉ ČIŠTĚNÍ - obvod JIH č. 4
**Příloha č. 1 - mapové podklady
rozsah blokového čištění**



Město Třebíč - odd. komunálních služeb
vyhotoveno : únor 2017



ULICE:
Arbesova
Karoliny Světlé
Kubešova
Nikodémova
Švabinského
Václavské nám.
Zahradničkova

+ vybraný chodník
Znojemská

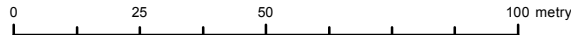
Legenda

- VOZOVKY
číslo bloku v plánu čištění
J 5
CHODNÍKY - PLOCHY
číslo bloku v plánu čištění
J 5
pasport zeleně
číslo bloku v plánu čištění
J 5

BLOKOVÉ ČIŠTĚNÍ - obvod JIH č. 5

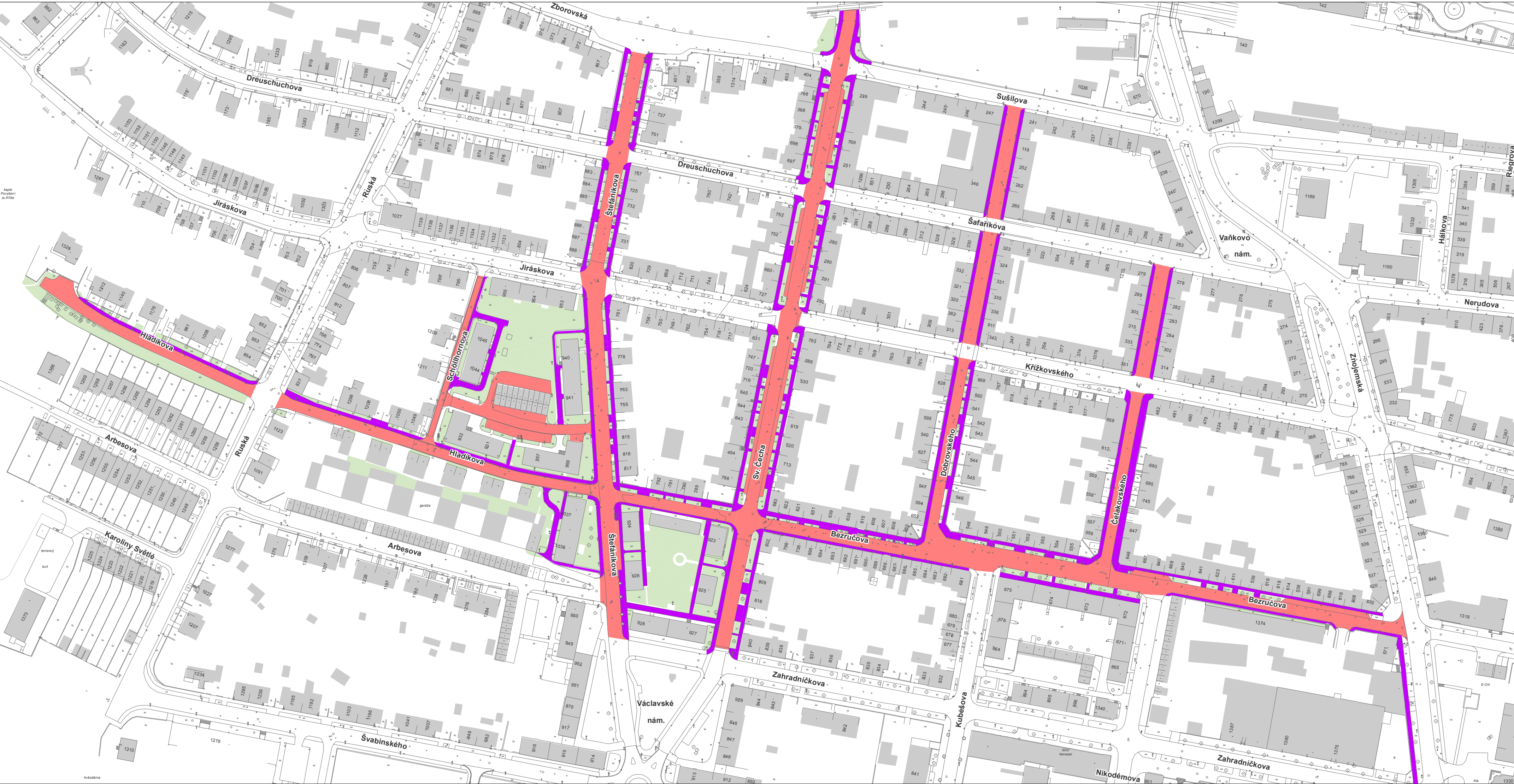
Vozovky.....	16.038 m2
Chodníky.....	8.644 m2
Plochy zeleně	13.509 m2

**Příloha č. 3 - mapové podklady
rozsah blokového čištění**



1:1 500

Město Třebíč - odbor komunálních služeb
vyhotoveno : únor 2017



ULICE:
Bezručova
Čelakovského
Dobrovského
Hladíkova
Schöllhornova
Svat. Čecha
Štefánikova

+ vybraný chodník
Znojenská

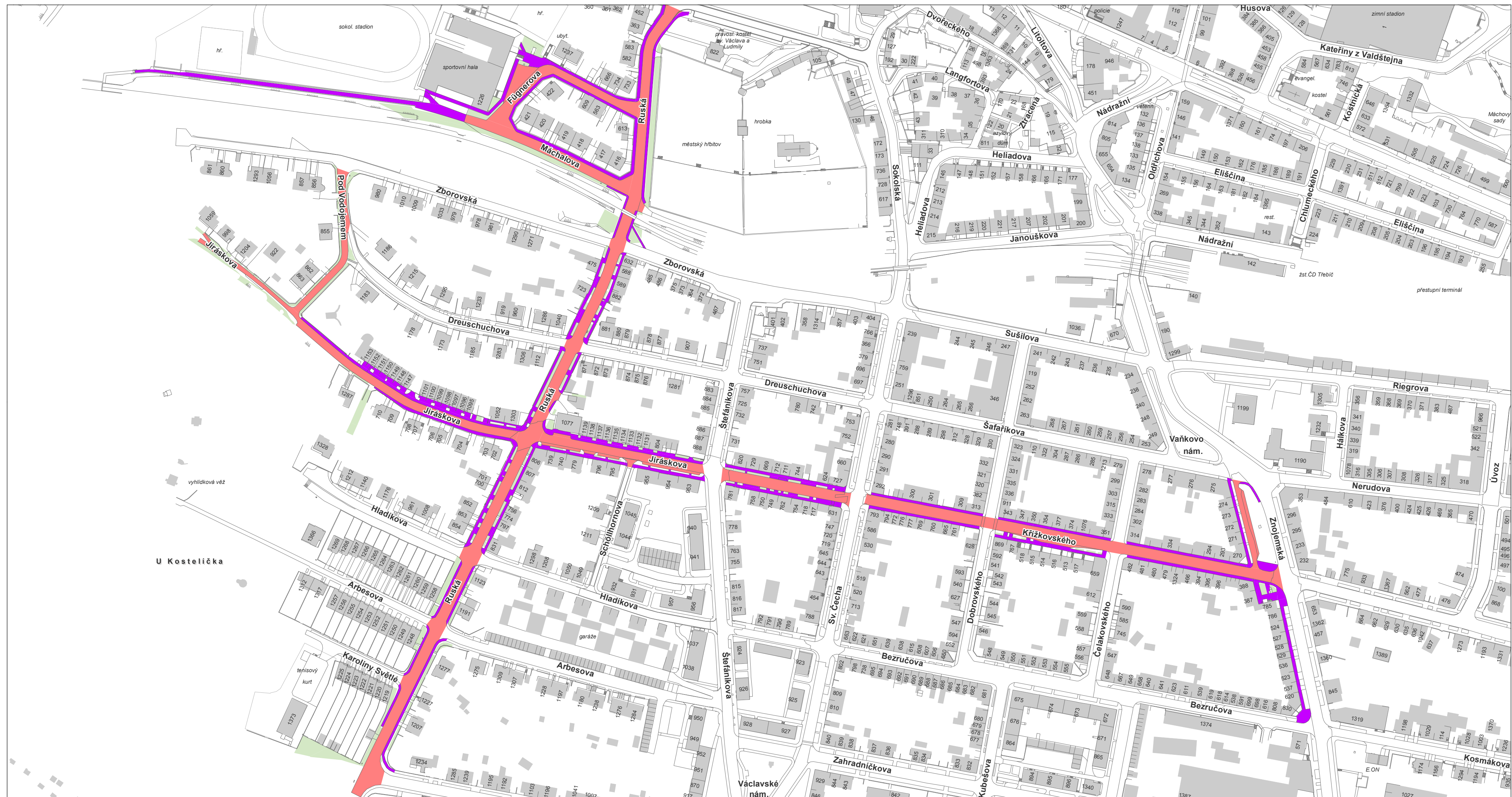
Legenda
VOZOVKY
číslo bloku v plánu čištění
J 6
CHODNÍKY - PLOCHY
číslo bloku v plánu čištění
J 6
pasport zeleně
číslo bloku v plánu čištění
J 6

BLOKOVÉ ČIŠTĚNÍ - obvod JIH č. 6

Vozovky..... 16.331 m2
Chodníky..... 8.870 m2
Plochy zeleně 11.097 m2

**Příloha č. 3 - mapové podklady
rozsah blokového čištění**

0 25 50 100 metry



842
ULICE:

Fügnerova
Jiráskova
Křížkovského
Máchalova
Pod Vodojemem
Ruská

+ vybrané chodníky:
Znojemská

Legenda

VOZOVKY

číslo bloku v plánu čištění

CHODNÍKY - PLOCHY

číslo bloku v plánu čištění

pasport zeleně

číslo bloku v plánu čištění

 J7

BLOKOVÉ ČIŠTĚNÍ - obvod JIH č. 7

Vozovky..... 15.055 m2

Chodníky..... 8.532 m2

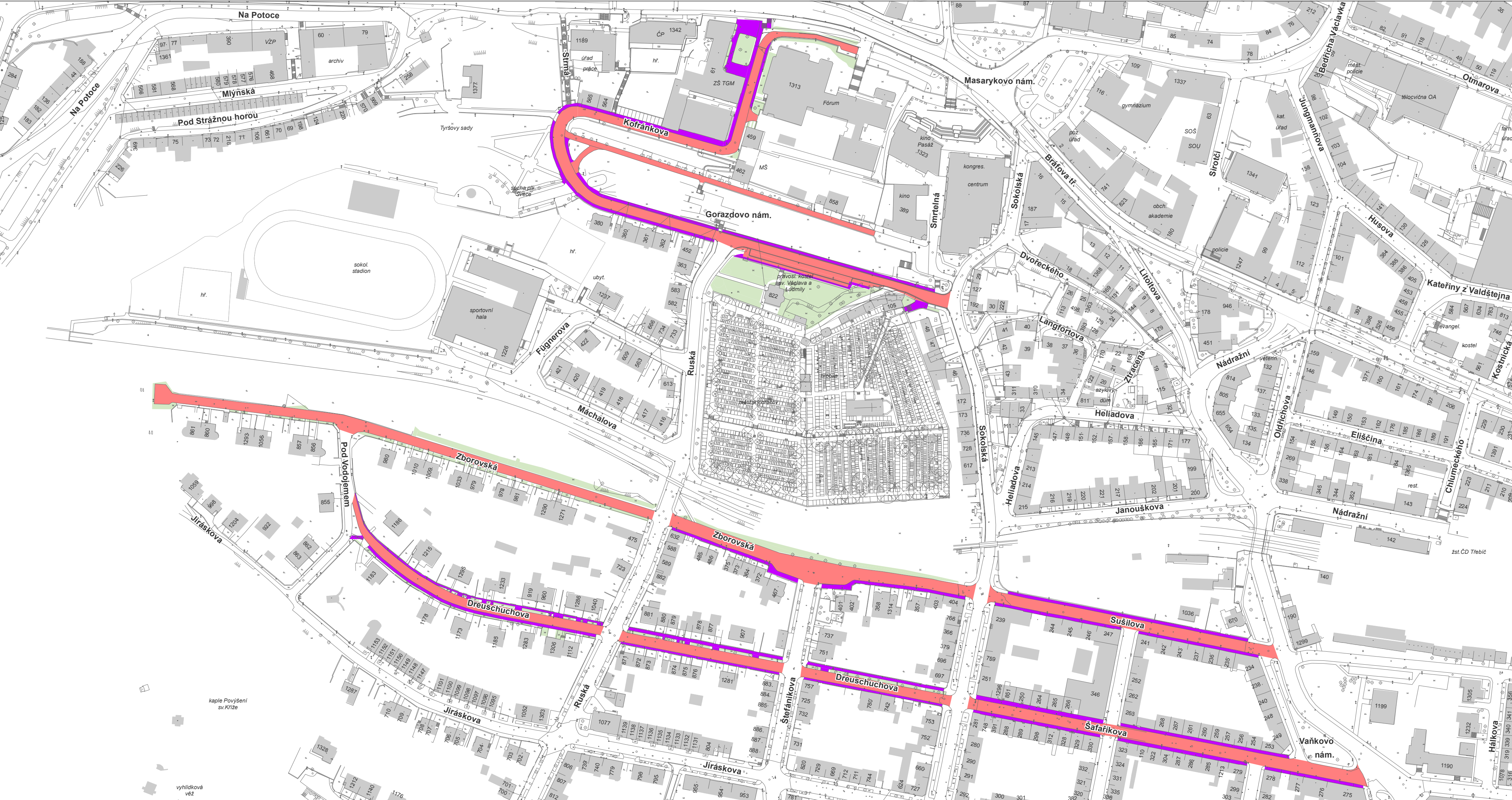
Plochy zeleně 5.361 m2

Příloha č. 3 - mapové podklady rozsah blokového čištění



Město Třebíč - odd. komunálních služeb
vyhotoveno : únor 2017

J 07.



ULICE:
Dreuschuchova
Gorazdovo nám.
Kofránkova
Sušilova
Šafaříkova
Zborovská

Legenda

VOZOVKY
číslo bloku v plánu čištění
J 8

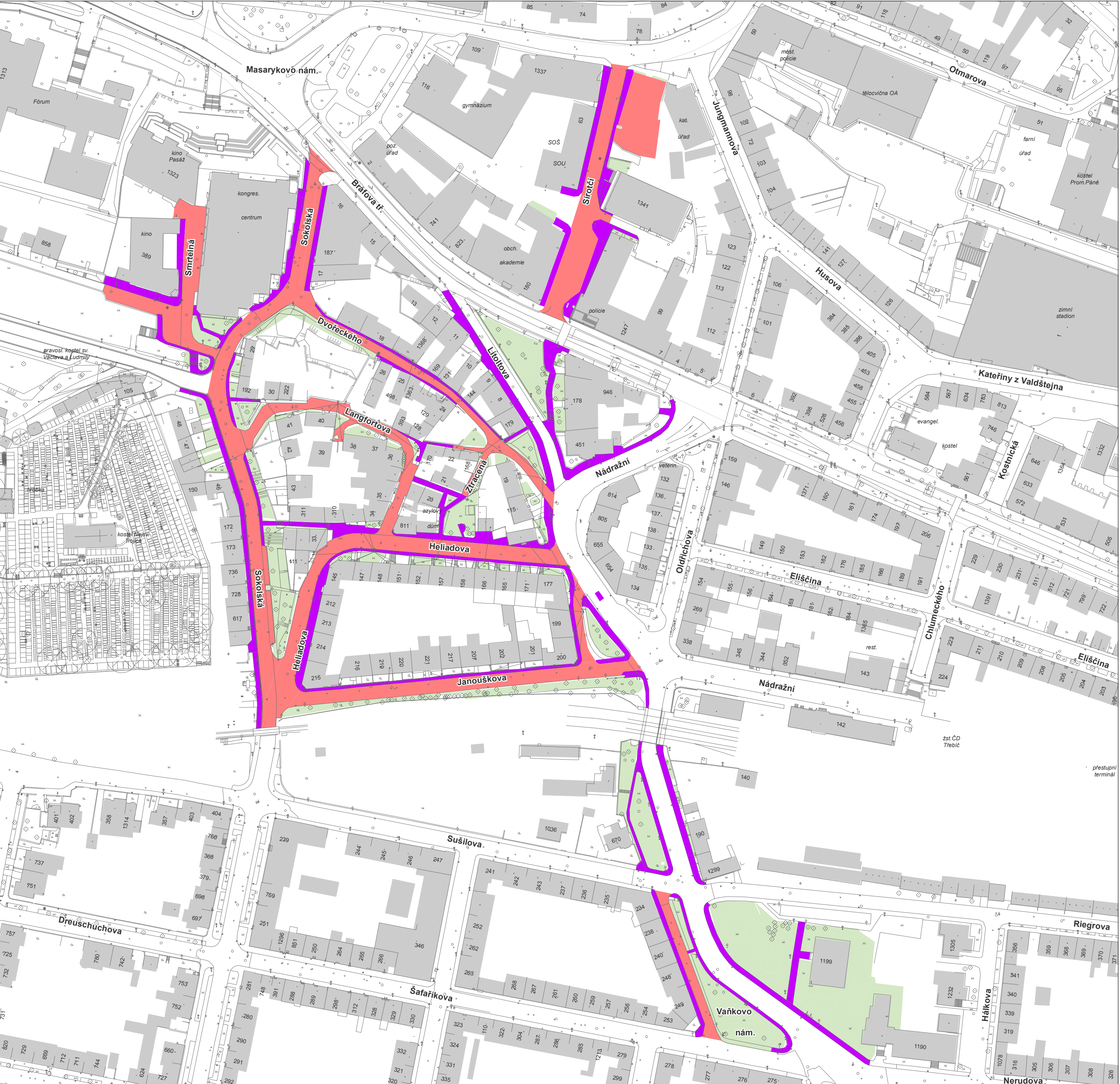
CHODNÍKY - PLOCHY
číslo bloku v plánu čištění
J 8

pasport zeleně
číslo bloku v plánu čištění
J 8

BLOKOVÉ ČIŠTĚNÍ - obvod JIH č. 8

Vozovky.....	14.600 m2
Chodníky.....	5.306 m2
Plochy zelené	5.663 m2

**Příloha č. 3 - mapové podklady
rozsah blokového čištění**



BLOKOVÉ ČIŠTĚNÍ - obvod JIH č. 9

ULICE:
Dvořeckého
Heliadova
Janouškova
Langfortova
Siroťčí
Smrtelná
Sokolská
Vaňkovo nám.
Ztracená

+ vybrané chodníky:
Znojemská, Nádražní, Litoltova

Legenda

VOZOVKY

číslo bloku v plánu čištění

J 9

CHODNÍKY - PLOCHY

číslo bloku v plánu čištění

J 9

pasport zeleně

číslo bloku v plánu čištění

J 9

Vozovky..... 8.844 m²

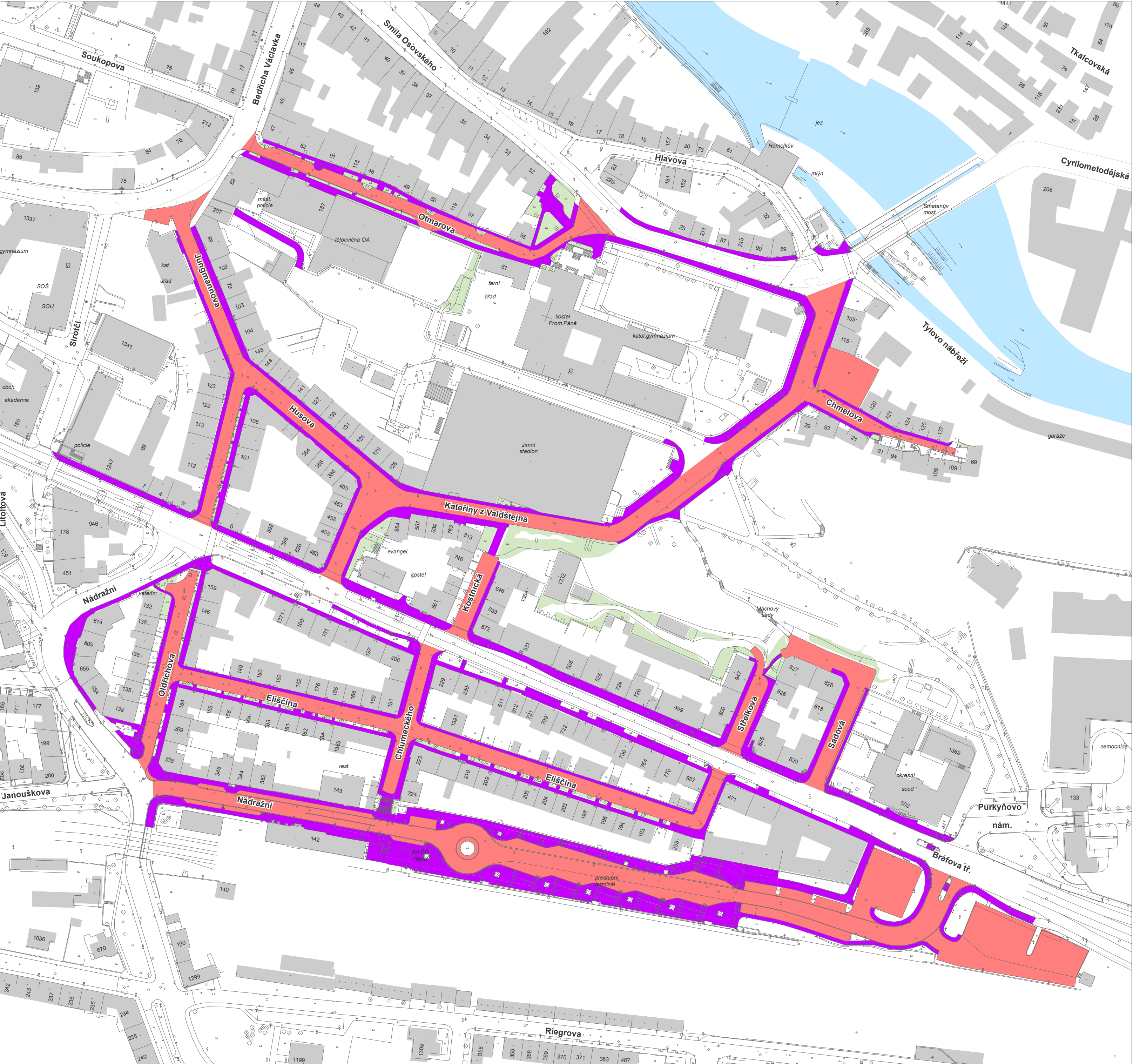
Chodníky..... 5.484 m²

Plochy zeleně 8.680 m²

**Příloha č. 3 - mapové podklady
rozsah blokového čištění**



Město Třebíč - odd. komunálních služeb
vyhotoveno : únor 2017



BLOKOVÉ ČIŠTĚNÍ - obvod JIH č. 10

- ULICE:
Eliščina
Husova
Chlumeckého
Chmelova
Jungmannova
Kateřiny z Valdštejna
Kostnická
Nádražní (vč. terminálu)
Oldřichova
Otmarova
Sadová
Střelkova

+ vybrané chodníky
Bráfova, Nádražní, Smila Osovského

Legenda

VOZOVKY

číslo bloku v plánu čištění

J 10

CHODNÍKY - PLOCHY

číslo bloku v plánu čištění

J 10

pasport zeleně

číslo bloku v plánu čištění

J 10

Vozovky..... 18.870 m2

Chodníky..... 14.380 m2

Plochy zeleně 3.364 m2

**Příloha č. 3 - mapové podklady
rozsah blokového čištění**

0 25 50 100 metry

Město Třebíč - odbor komunálních služeb
vyhotoveno : únor 2017

J 10.



BLOKOVÉ ČIŠTĚNÍ - obvod JIH č. 11

ULICE:
Zahraničního odboje

Vozovky..... 10.792 m2

Chodníky..... 4.756 m2

Plochy zeleně 30.520 m2

Legenda

VOZOVKY

číslo bloku v rámci čištění

J 11

CHODNÍKY - PLOCHY

číslo bloku v rámci čištění

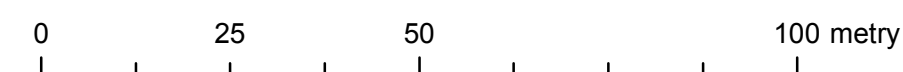
J 11

pasport zeleně

číslo bloku v rámci čištění

J 11

Příloha č. 3 - mapové podklady rozsah blokového čištění



Město Třebíč - odd. komunálních služeb
vyhotoveno : únor 2017

J 11.



BLOKOVÉ ČIŠTĚNÍ - obvod JIH č. 12

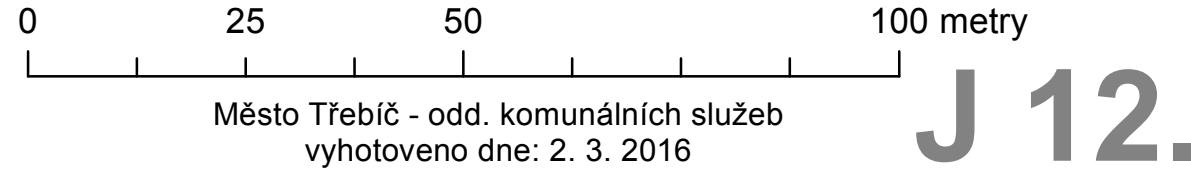
Vozovky.....	11.407 m2
Chodníky.....	7.059 m2
Plochy zeleně	18.743 m2

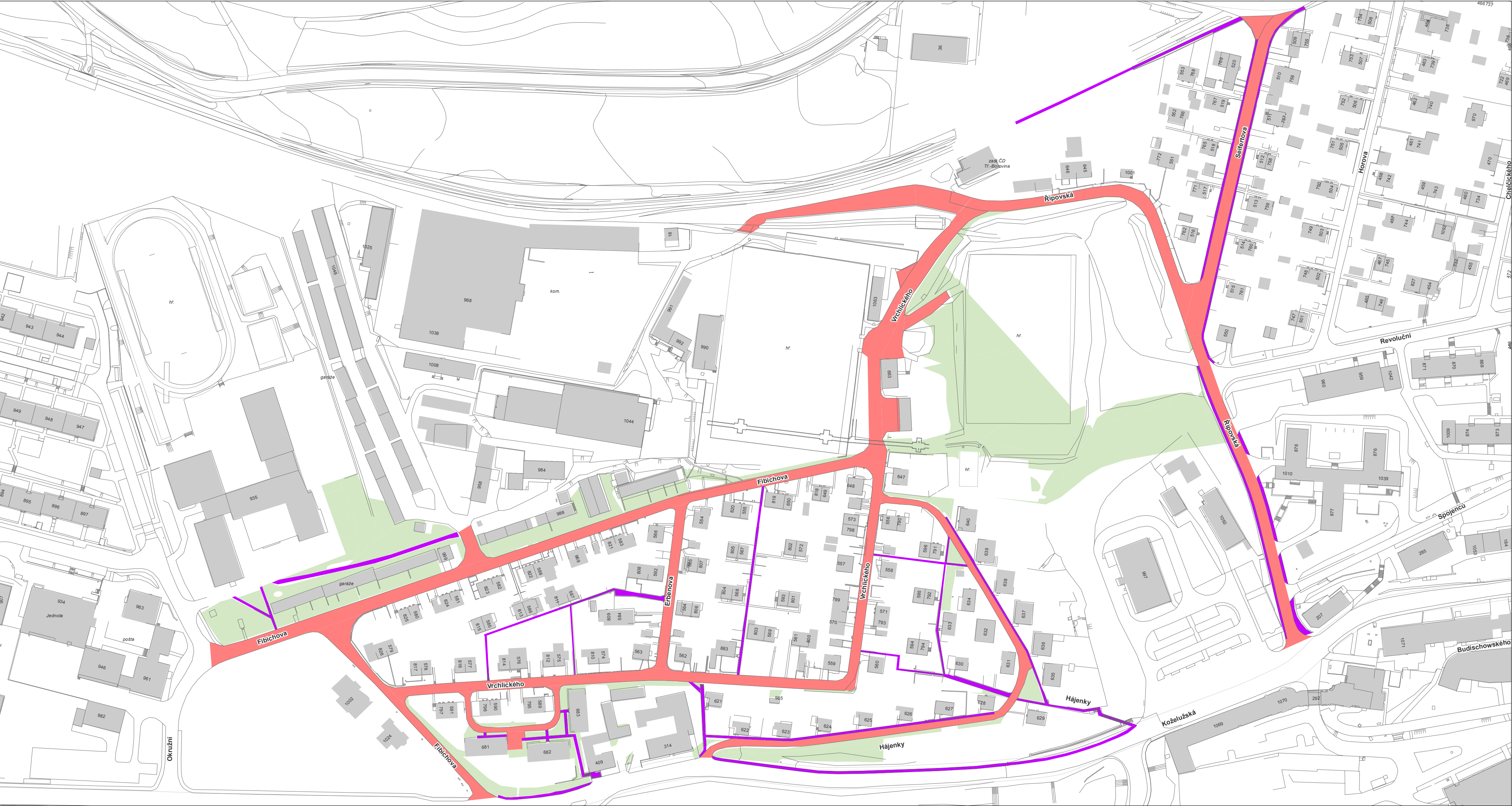
**Příloha č. 3 - mapové podklady
rozsah blokového čištění**

- Legenda**
- VOZOVKY**
číslo bloku v rámci čištění
J 12
- CHODNÍKY - PLOCHY**
číslo bloku v rámci čištění
J 12
- pasport zeleně**
číslo bloku v rámci čištění
J 12

ULICE:
Okružní
(včetně točny MAD Koželužská)

+ vybrané chodníky:
Koželužská





BLOKOVÉ ČIŠTĚNÍ - obvod JIH č. 13

Vozovky.....	14.540 m2
Chodníky.....	3.094 m2
Plochy zeleně	17.881 m2

**Příloha č. 3 - mapové podklady
rozsah blokového čištění**



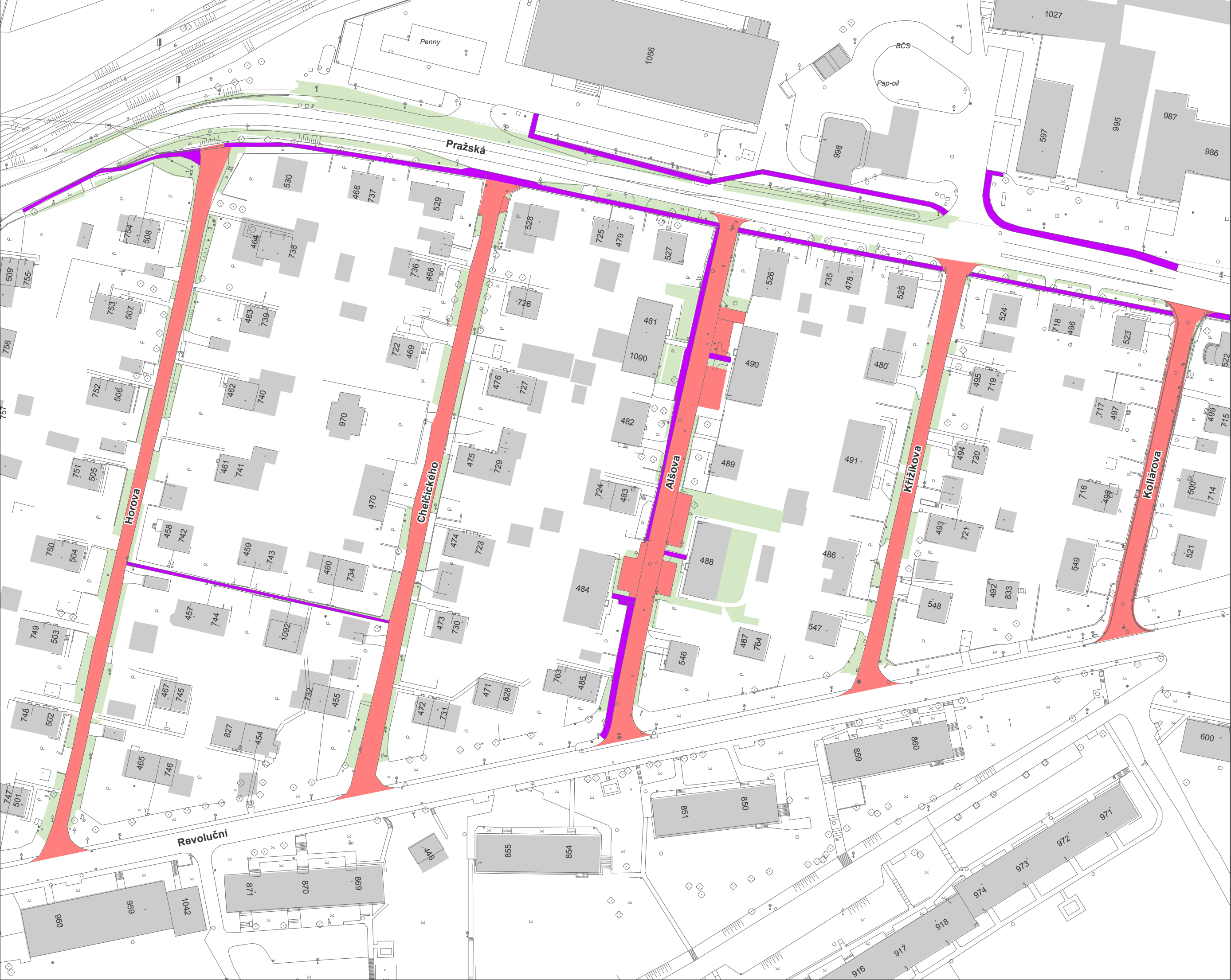
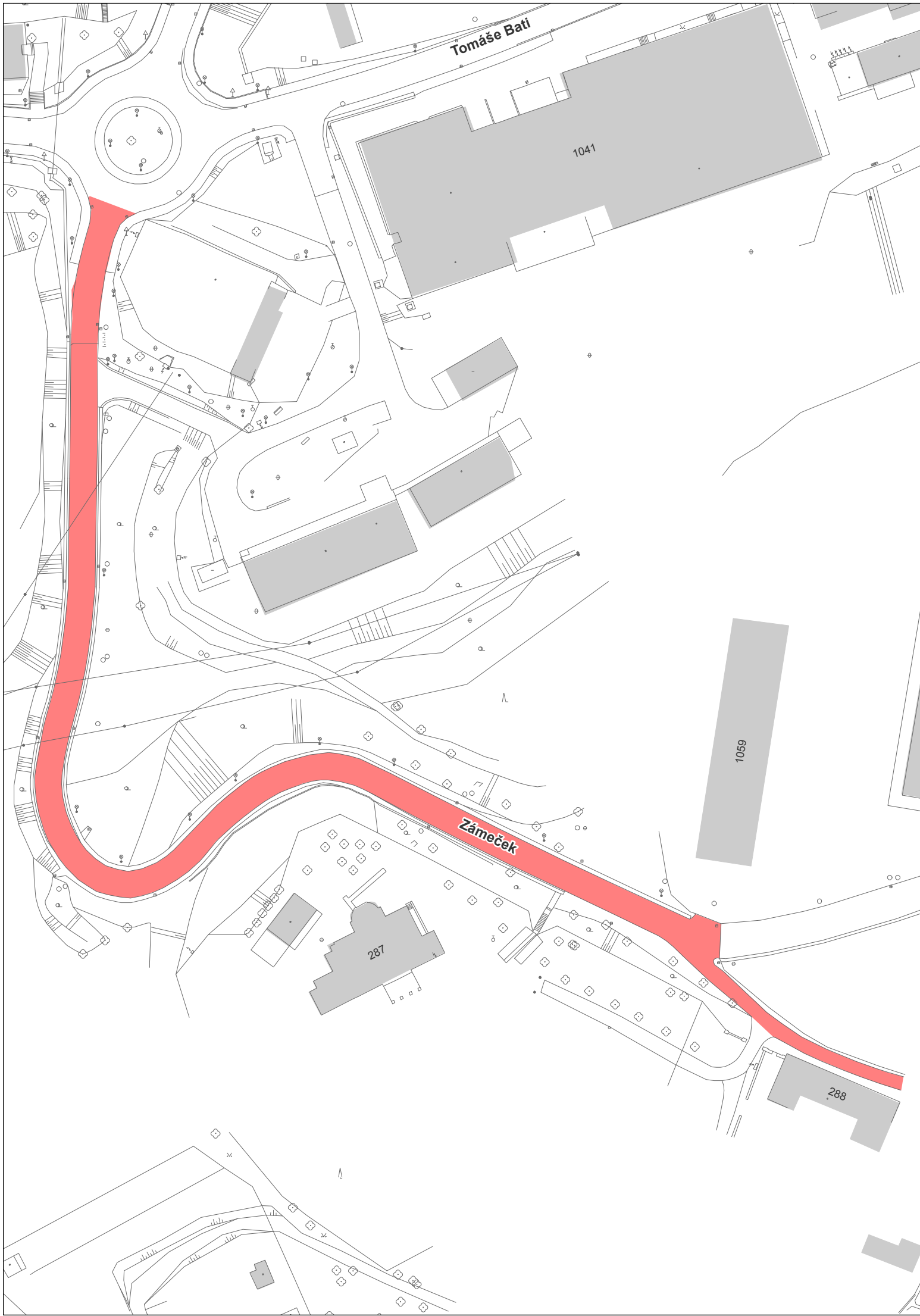
Město Třebíč - odd. komunálních služeb
vyhotoveno : únor 2017

Legenda

- VOZOVKY
číslo bloku v plánu čištění
J 13
- CHODNÍKY - PLOCHY
číslo bloku v plánu čištění
J 13
- pasport zeleně
číslo bloku v plánu čištění
J 13

ULICE:
Erbenova
Fibichova
Řípkovská
Seifertova
Vrchlického

+ vybrané chodníky
Koželužská



Legenda

- VOZOVKY
číslo bloku v plánu čištění
J 14
CHODNÍKY - PLOCHY
číslo bloku v plánu čištění
J 14
pasport zeleně
číslo bloku v plánu čištění
J 14

- ULICE:
Alšova
Horova
Chelčického
Kollárova
Křížkova
Zámeček

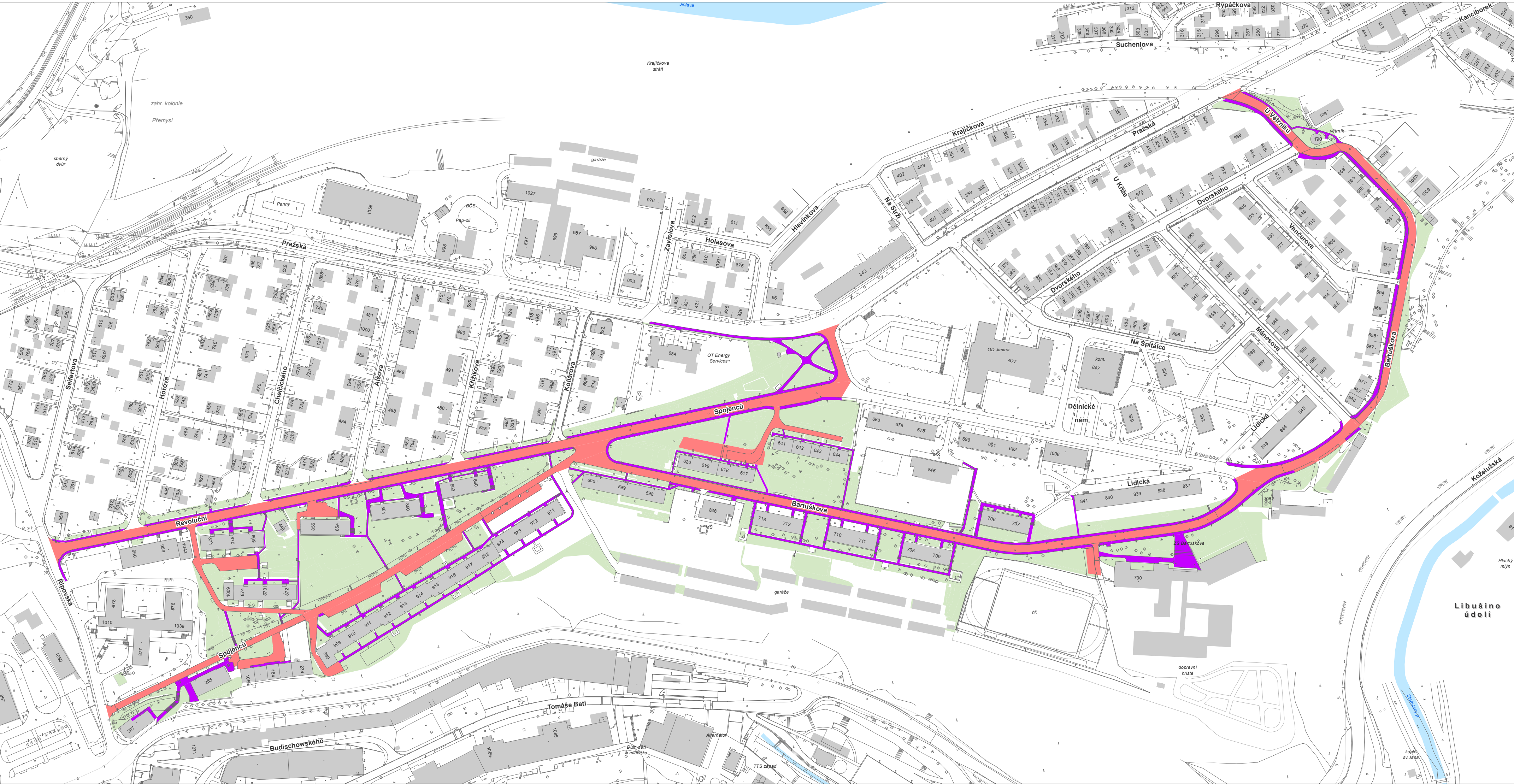
+ vybrané chodníky
Pražská

BLOKOVÉ ČIŠTĚNÍ - obvod JIH č. 14

Vozovky.....	6.580 m2
Chodníky.....	1.205 m2
Plochy zeleně	3.883 m2

**Příloha č. 3 - mapové podklady
rozsah blokového čištění**





Legenda

- VOZOVKY
číslo bloku v plánu čištění
J 15
CHODNÍKY - PLOCHY
číslo bloku v plánu čištění
J 15
pasport zeleně
číslo bloku v plánu čištění
J 15

- ULICE:
Bartušková
Revoluční
Společná
U Větrníku
+ vybraný chodník
Pražská

BLOKOVÉ ČIŠTĚNÍ - obvod JIH č. 15

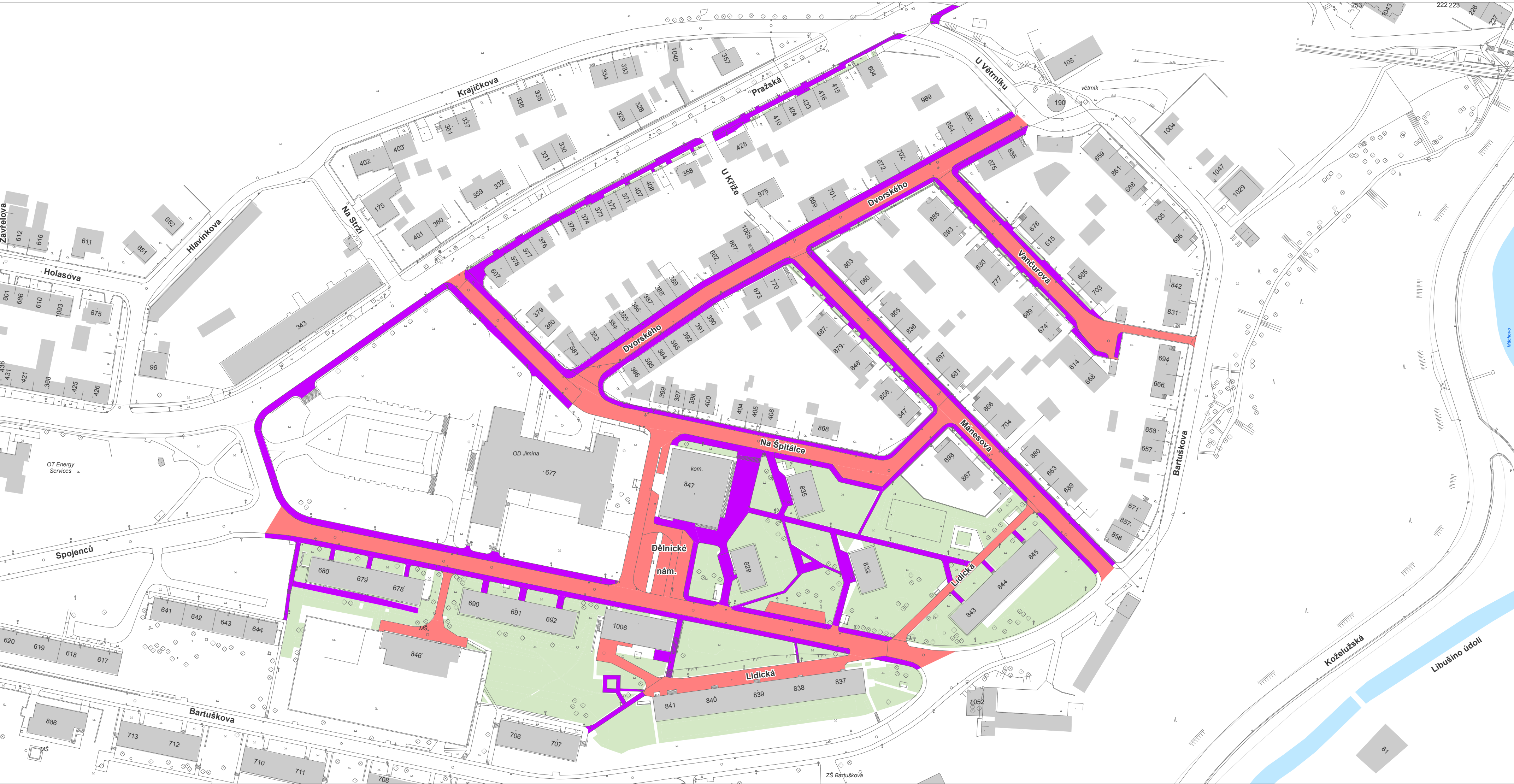
Vozovky.....	16.201 m2
Chodníky.....	9.618 m2
Plochy zeleně	48.780 m2

**Příloha č. 3 - mapové podklady
rozsah blokového čištění**



Město Třebíč - odd. komunálních služeb
vyhotoveno : únor 2017

J 15.



BLOKOVÉ ČIŠTĚNÍ - obvod JIH č. 16

Legenda

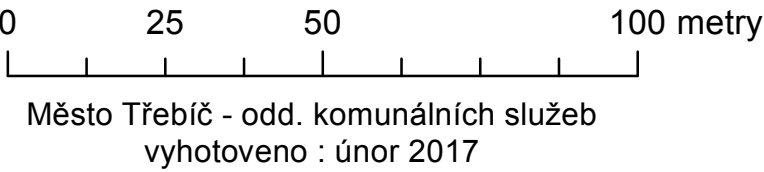
- VOZOVKY
číslo bloku v plánu čištění
J 16
CHODNÍKY - PLOCHY
číslo bloku v plánu čištění
J 16
pasport zeleně
číslo bloku v plánu čištění
J 16

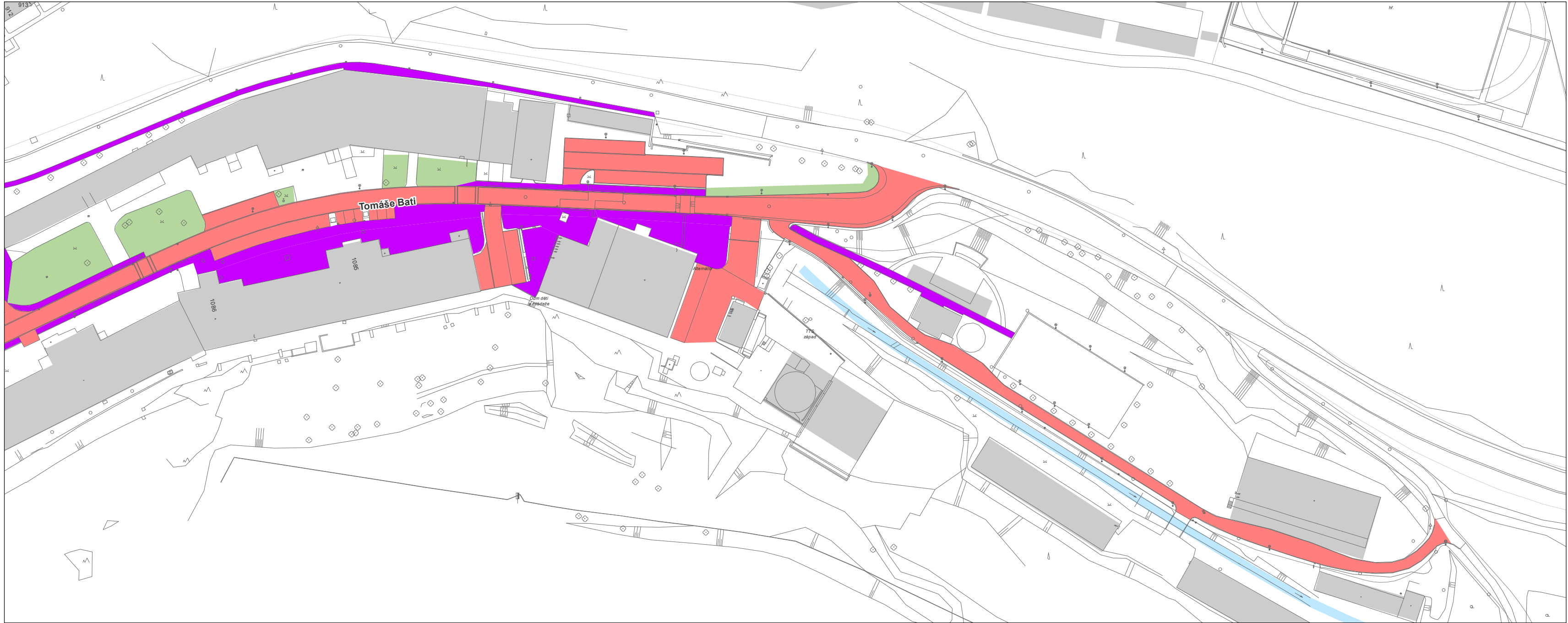
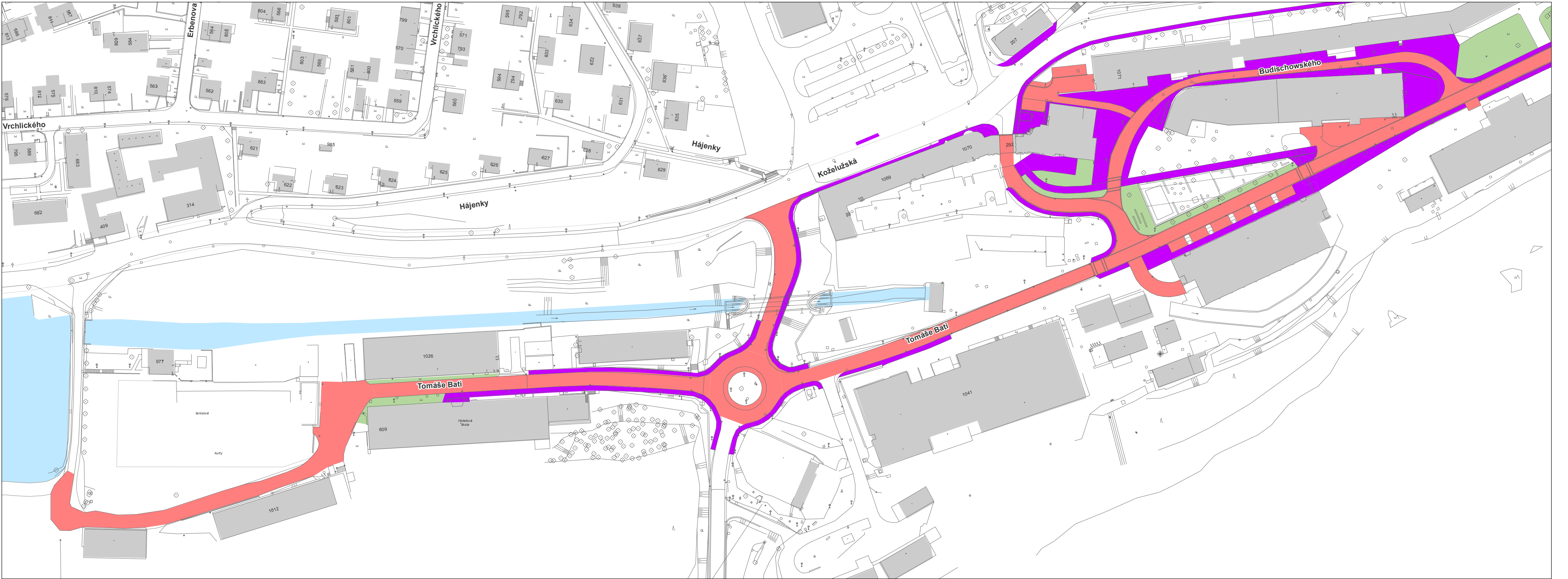
- ULICE:
Dělnické nám.
Dvorského
Lidická
Mánesova
Na Špitálce
Vančurova

+ vybrané chodníky:
Pražská

Vozovky.....	10.102 m2
Chodníky.....	8.095 m2
Plochy zeleně	16.808 m2

**Příloha č. 3 - mapové podklady
rozsah blokového čištění**





BLOKOVÉ ČIŠTĚNÍ - obvod JIH č. 17

ULICE:
Tomáše Bati
Budischowského
(areál BOPO)

+ vybrané chodníky: Koželužská

Legenda

VOZOVKY

číslo bloku v plánu čištění

J 17

CHODNÍKY - PLOCHY

číslo bloku v plánu čištění

J 17

číslo bloku v plánu čištění

J 17

Vozovky..... 14.115 m2

Chodníky..... 8.337 m2

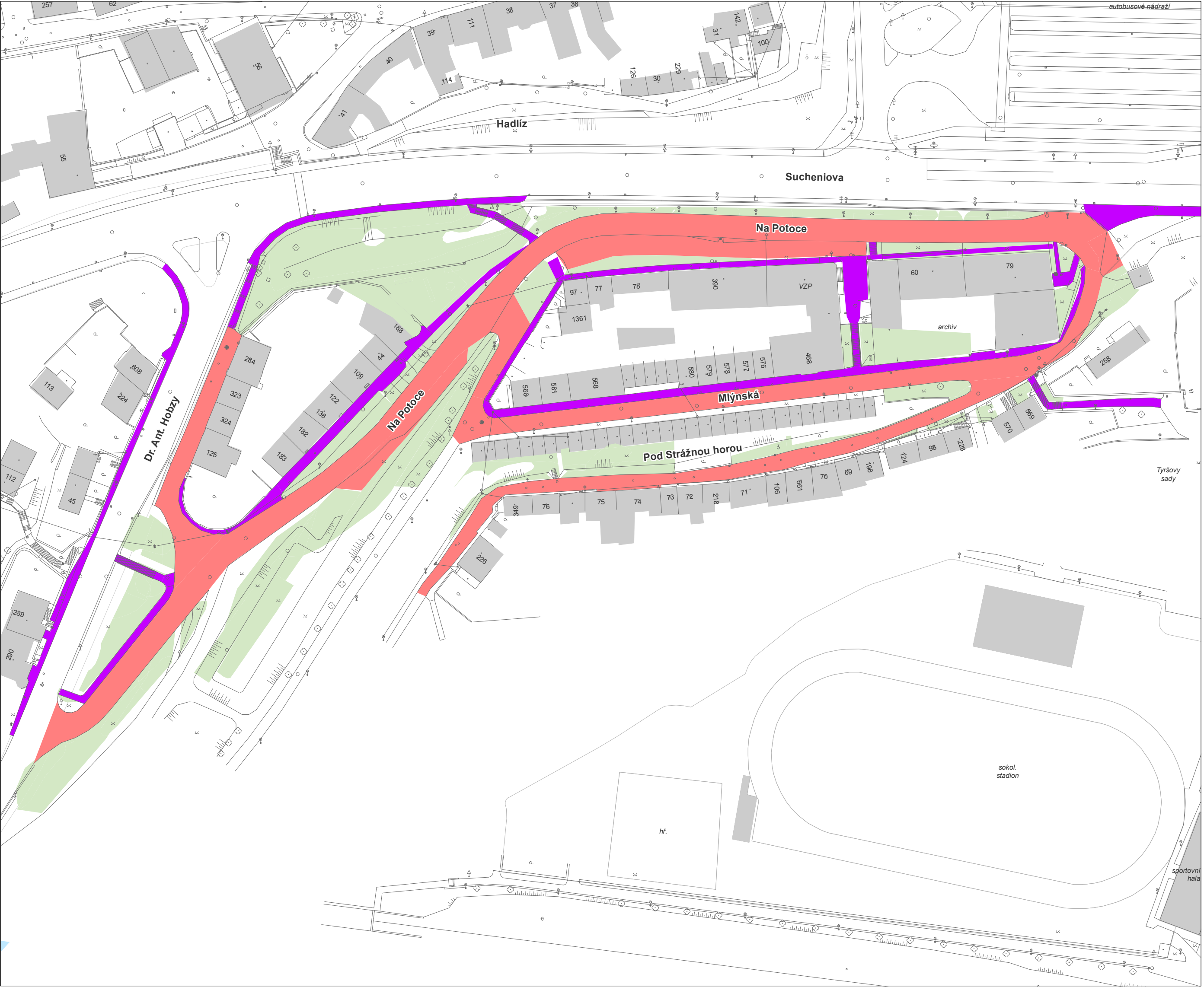
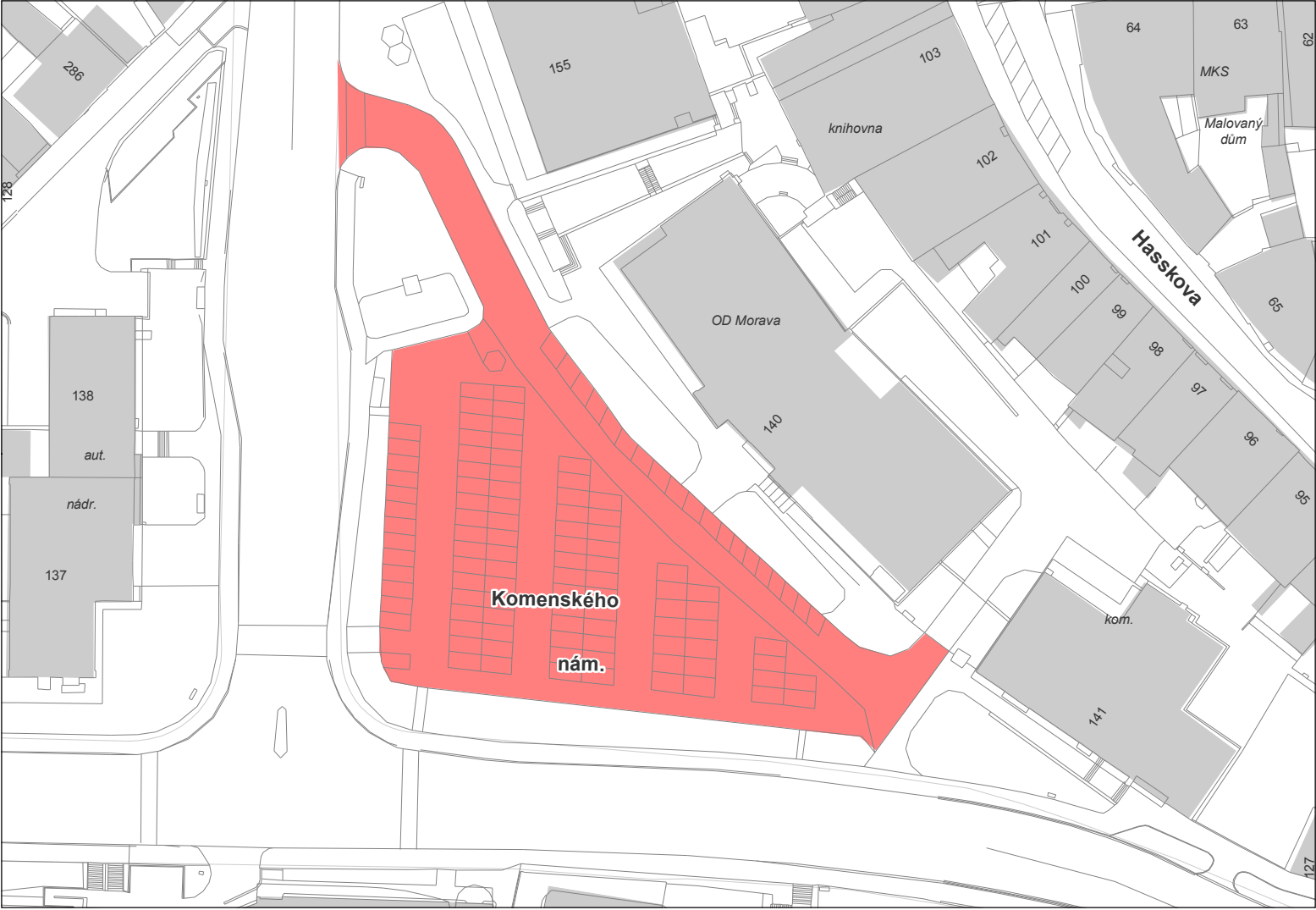
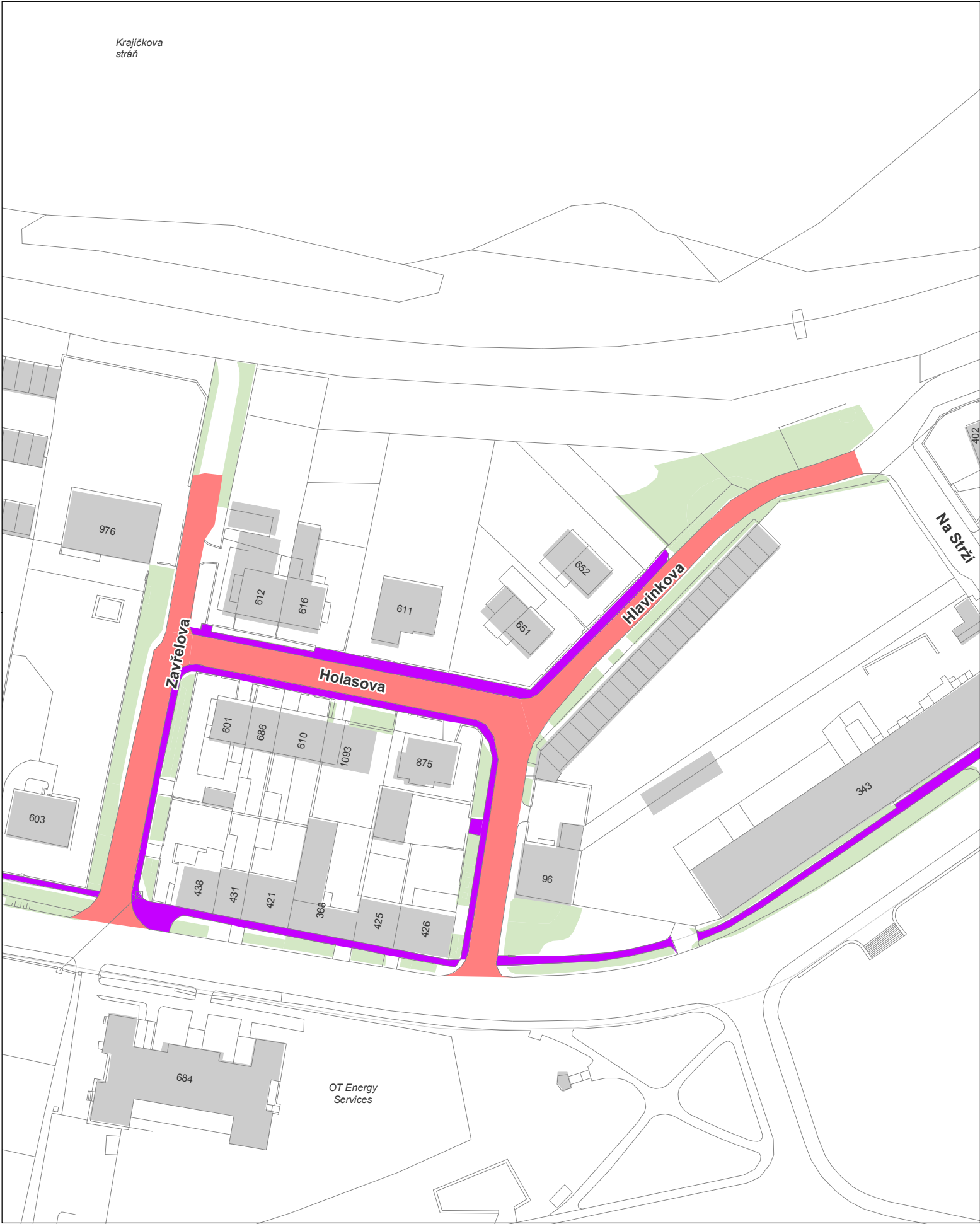
Plochy zeleně 2.525 m2

**Příloha č. 3 - mapové podklady
rozsah blokového čištění**

0 25 50 100 metry
1:1 200

Město Třebíč - odbor komunálních služeb
vyhotoveno : únor 2017

J 17.



Legenda

VOZOVKY

číslo bloku v plánu čištění

J 18

CHODNÍKY - PLOCHY

číslo bloku v plánu čištění

J 18

pasport zeleně

číslo bloku v plánu čištění

J 18

ULICE:

Hlavinkova

Holasova

Mlýnská

Na Potoce

Pod Strážnou horou

Zavřelova

parkoviště Komenského nám.

+ vybrané chodníky:

Pražská, Ant. Hobzy, Sucheniova

BLOKOVÉ ČIŠTĚNÍ - obvod JIH č. 18

Vozovky..... 11.697 m²

Chodníky..... 3.387 m²

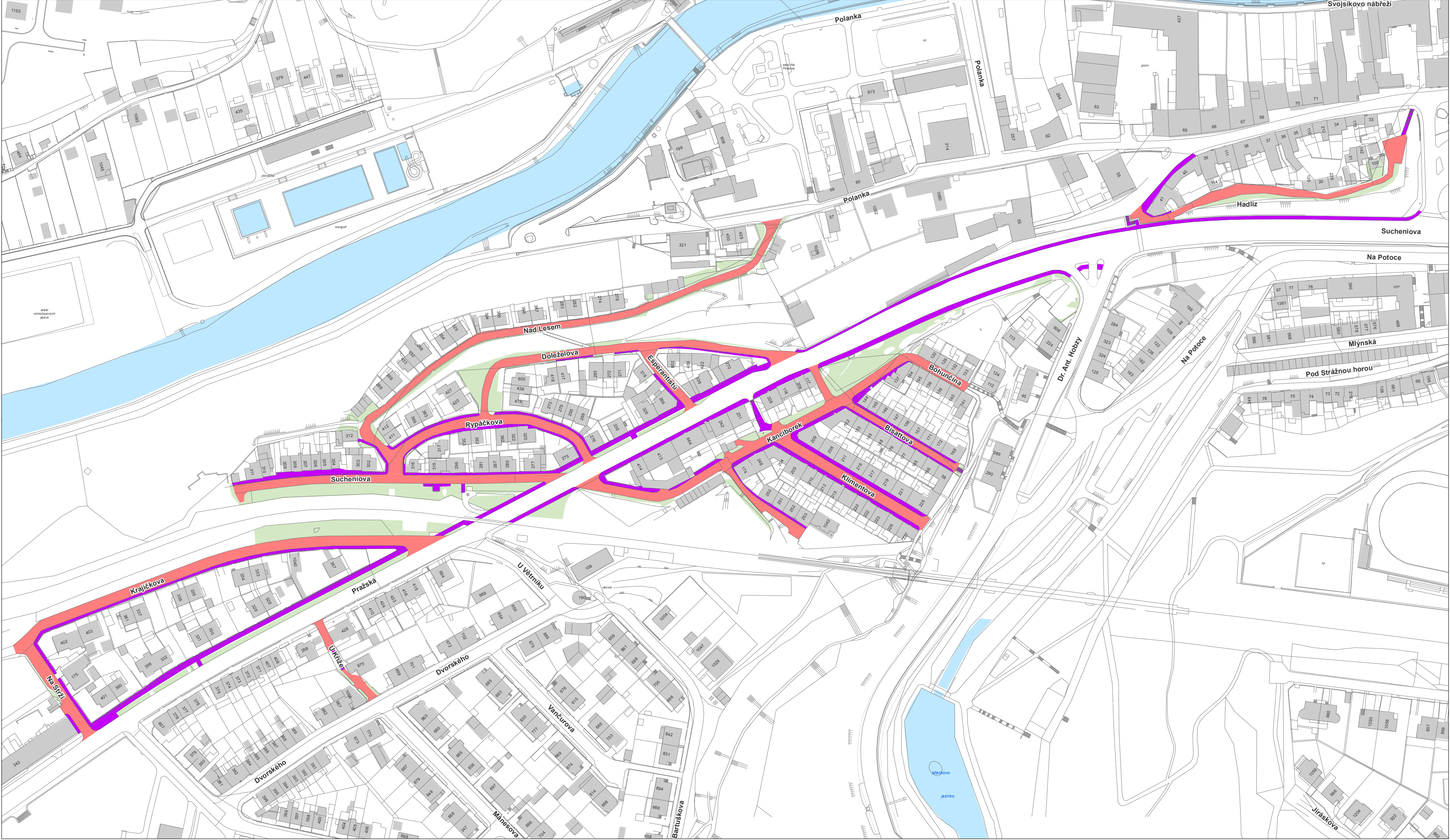
Plochy zeleně 9.848 m²

**Příloha č. 3 - mapové podklady
rozsah blokového čištění**

0 25 50 100 metry

Město Třebíč - odd. komunálních služeb
vyhotoveno : únor 2017

J 18.



ULICE:
Bissatova
Bohunčina
Doleželova
Esperantistů
Hadlíz
Kanciborek
Klimentova
Krajičkova
Na Strži
Nad Lesem
Rypáčkova
Sucheniova (pod kolejemi)
U Kříže

Legenda
VOZOVKY
CHODNÍKY - PLOCHY
pasport zeleně
blok
J 19
+ vybrané chodníky: Pražská, Sucheniova

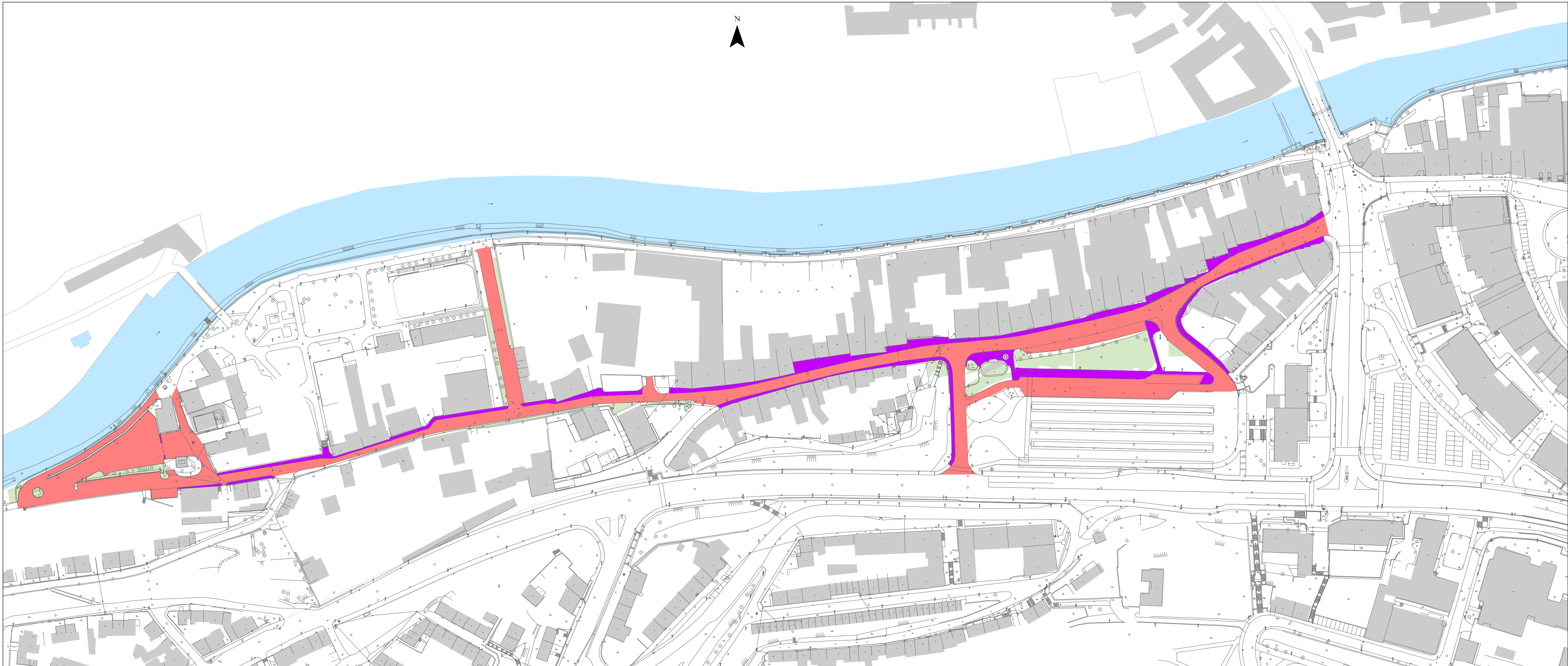
Vozovky..... 10.436 m2
Chodníky..... 6.011 m2
Plochy zeleně 6.990 m2

BLOKOVÉ ČIŠTĚNÍ - obvod JIH č. 19

**Příloha č. 3 - mapové podklady
rozsah blokového čištění**



Město Třebíč - odd. komunálních služeb
vyhotoveno : únor 2017



BLOKOVÉ ČIŠTĚNÍ - obvod JIH č. 20

ULICE:
Vít. Nezvala včetně parkovišť u AN směr Polanka
Polanka včetně parkovišť

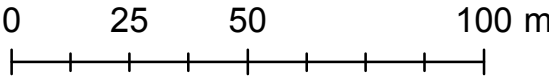
Vozovky..... 11.124 m2

Chodníky..... 3.224 m2

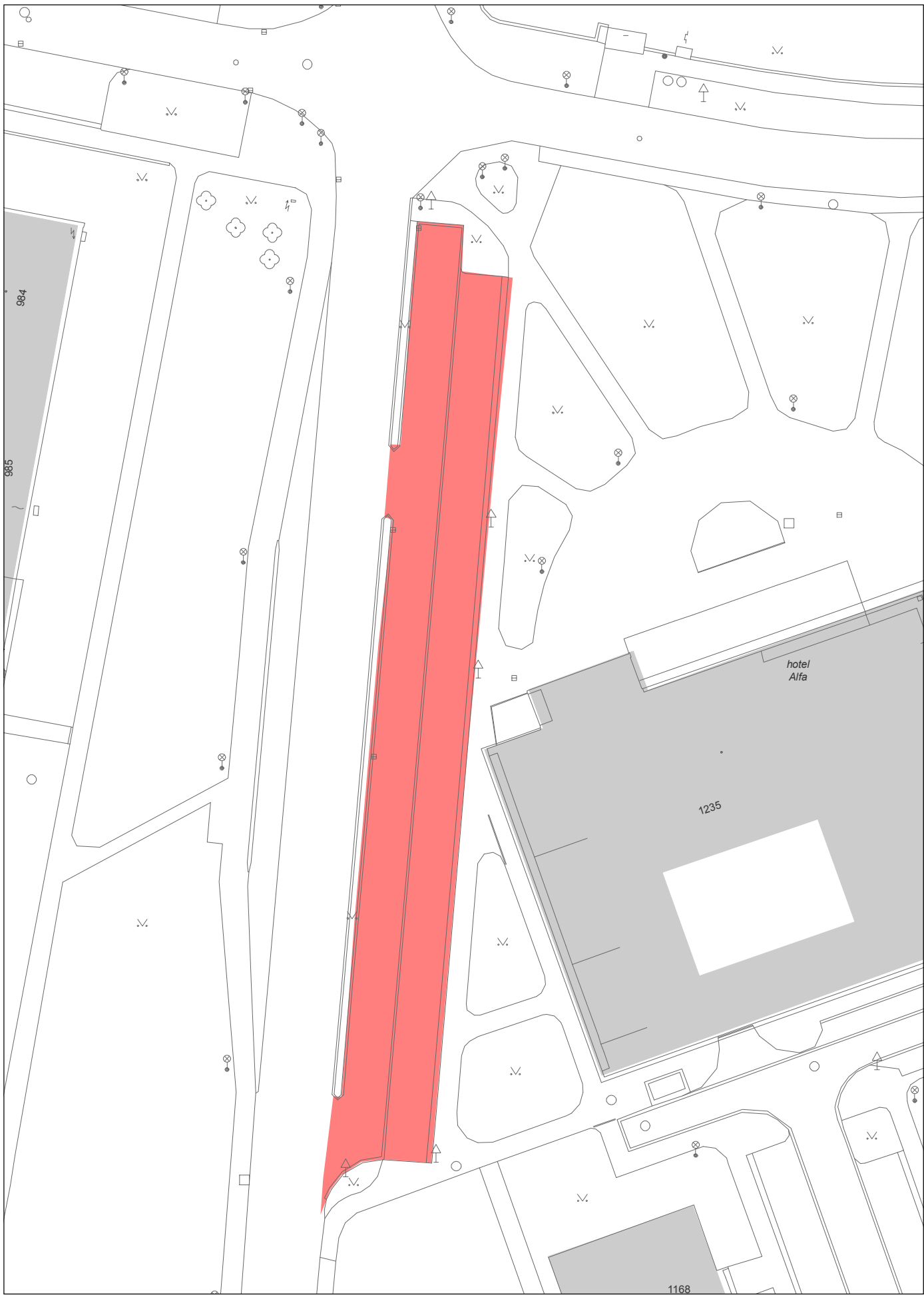
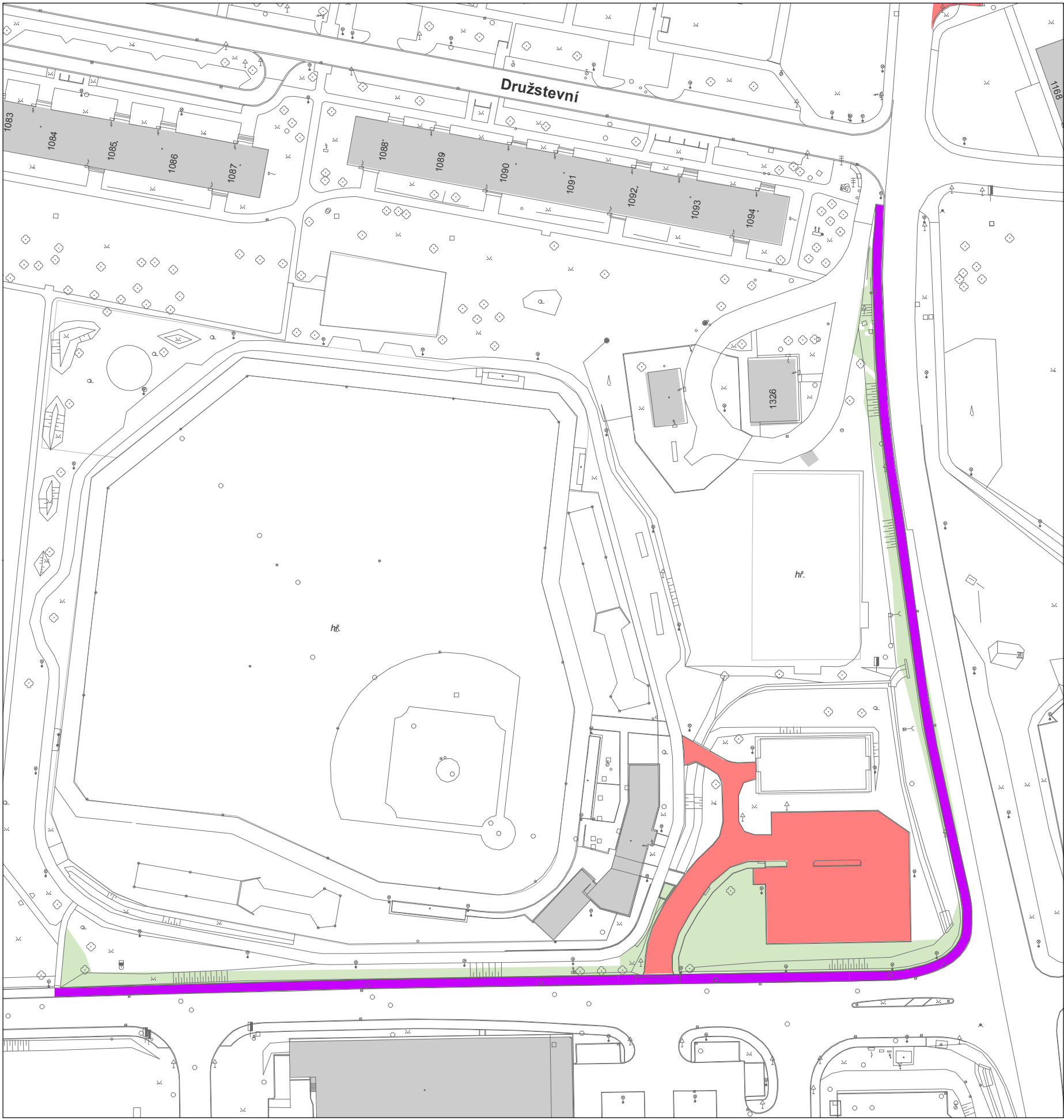
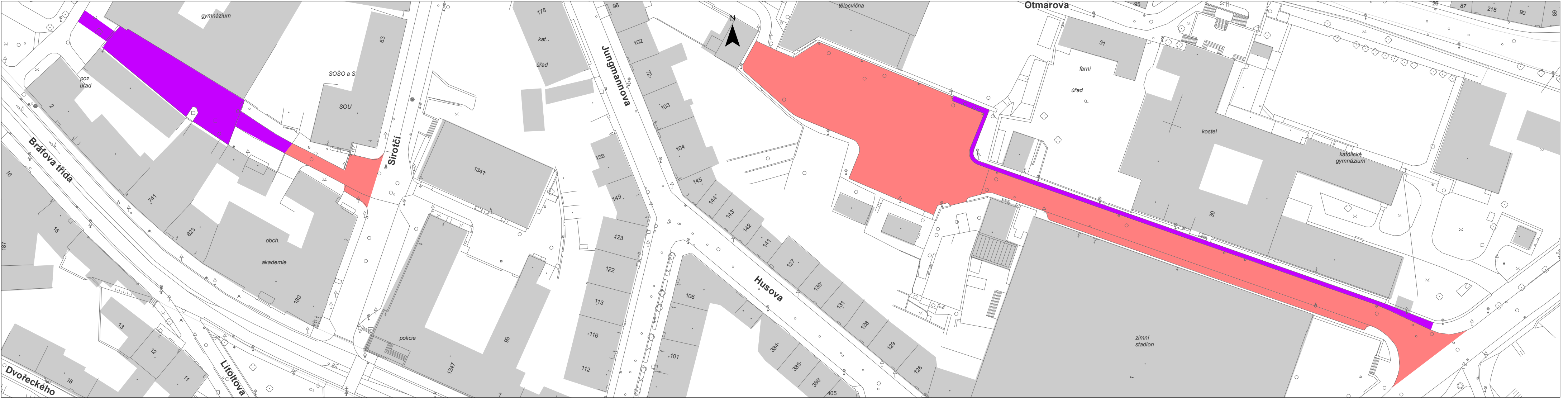
Plochy zeleně 2.590 m2

Legenda		
VOZOVKY	CHODNÍKY - PLOCHY	pasport zeleně
číslo bloku v rámci čištění	číslo bloku v rámci čištění	číslo bloku v rámci čištění
■ J 20	■ J 20	■ J 20

**Příloha č. 3 - mapové podklady
rozsah blokového čištění**



Město Třebíč - odd. komunálních služeb
vyhotoveno : únor 2017



BLOKOVÉ ČIŠTĚNÍ - obvod JIH č. 21

ULICE:
parkoviště Kateřiny z Valdštejna
Siroťčí (spojka u gymnázia)
Na Hvězdě (parkoviště)
Znojemská - parkoviště u Alfy

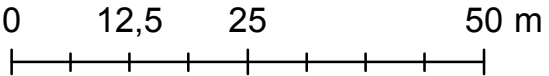
Vozovky..... 5.613 m2

Chodníky..... 1.644 m2

Plochy zeleně 1.700 m2

Legenda		
VOZOVKY	CHODNÍKY - PLOCHY	pasport zeleně
číslo bloku v rámci čištění	číslo bloku v rámci čištění	číslo bloku v rámci čištění
J 21	J 21	J 21

**Příloha č. 3 - mapové podklady
rozsah blokového čištění**



Město Třebíč - odd. komunálních služeb
vyhotoveno : únor 2017



BLOKOVÉ ČIŠTĚNÍ - obvod JIH č. 22

ULICE:

Průmyslová zóna Hrotovická
a přilehlé chodníky

Vozovky..... 9.404 m2

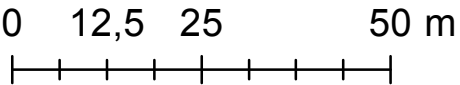
Chodníky..... 2.438 m2

Plochy zeleně 5.213 m2

Legenda

VOZOVKY	CHODNÍKY - PLOCHY	pasport zeleně
číslo bloku v rámci čištění	číslo bloku v rámci čištění	číslo bloku v rámci čištění
 J 22	 J 22	 J 22

**Příloha č. 3 - mapové podklady
rozsah blokového čištění**



Město Třebíč - odd. komunálních služeb
vyhotoveno : únor 2017